

# ACTIVITÉS NATURE

EN PROVENCE-ALPES-  
CÔTE D'AZUR



SORTIES, CHANTIERS, INVENTAIRES,  
EXPOSITIONS ET CONFÉRENCES

N°80 - Juillet à décembre 2024


## TOUTE L'ANNÉE

Sentier d'interprétation de Peau de Meau  **8**

Sentier découverte en autonomie à La Verdrière  **9**


## JUILLET

09/07 Les chiroptères et les zones humides, une relation étroite (84)  **10**

26/07 Inventaire photographique des papillons de nuit en Plaine des Maures (83)  **11**

## AOÛT


13/08 Les chiroptères et les zones humides, une relation étroite (84)  **12**

24/08 Sur la piste du Guignard d'Eurasie (83)  **13**

## SEPTEMBRE


14/09 Sur la piste du Guignard d'Eurasie (83)  **14**


14/09 Biodiversité et patrimoine pastoral du plateau de Calern (06)  **15**

21/09 Zones humides de Clamensane, des milieux rares dans les Préalpes du Sud (04)  **16**

25/09 World Cleanup Day : tous engagés pour la nature ! (83)  **17**


27/09 Inventaire photographique des papillons de nuit au Cap Lardier (83)  **18**

28/09 Le bassin tertiaire de Saint-Antonin, au nord de la vallée de l'Estéron (06)  **19**

28/09 Le massif de la Nerthe : chevauchement et bassin (13)  **20**

## OCTOBRE

02/10 Lifting du site de Camarat (83)  **21**


04/10 Visite de la Réserve naturelle des coussouls de Crau (13)  **22**

13/10 Ré-ensauvager la Crau ? (Festival LIFE Criquet de Crau) (13)  **23**


13/10 Festival LIFE Criquet de Crau (13)  **38**


16/10 Coup de pouce Nature aux Combes Jauffret (83)  **24**


19/10 Observation de la migration à Cassis (13)  **25**


19-20/10 Le bassin tertiaire d'Alès et d'Issirac (30)  **26**

22/10 Les trésors des Marais de Beauchamp (13)  **27**

24/10 Balade dans les coussouls (13)  **28**

25/10 Les oiseaux de la Baisse de Raillon (13)  **29**

25/10 Inventaire photographique des papillons de nuit à Esparron (83)  **30**

30/10 Les oiseaux de la Petite Camargue (13)  **31**

NOVEMBRE		
06/11	Histoire du Cap Taillat (83)	32
06/11	La lutte contre le mimosa continue pour préserver la biodiversité ! (83)	33
09/11	Observation de la migration à Cassis (13)	34
17/11	La Crau à travers le temps (13)	35
DÉCEMBRE		
04/12	La lutte contre le mimosa continue pour préserver la biodiversité ! (83)	36
06/12	Visite de la Réserve naturelle des coussouls de Crau (13)	37

Les actions du Conservatoire d'espaces naturels de Provence-Alpes-Côte d'Azur sont possibles grâce au soutien de ses partenaires, dont :



# COMMENT PARTICIPER AUX ACTIVITÉS NATURE ?

## 1. Je m'inscris à l'activité de mon choix

- **L'inscription est obligatoire** pour la plupart des activités nature. Pour le bon déroulement des animations, le nombre de places est souvent limité et dans ce cas, il ne vous sera pas possible de rejoindre le groupe sans inscription. **Pensez à vous inscrire le plus tôt possible, au plus tard à 16h, la veille de l'animation. Attention : les demandes d'inscriptions durant le week-end** (du vendredi 16h au dimanche soir) ne sont traitées que le lundi suivant.

- Le contact pour l'inscription est précisé dans le descriptif de l'activité choisie (en général au siège du Conservatoire d'espaces naturels de Provence-Alpes-Côte d'Azur au 04 42 20 03 83 / [contact@cen-paca.org](mailto:contact@cen-paca.org) ou à l'Écomusée de la Crau au 04 90 47 02 01).

- Vos coordonnées vous seront demandées (pour que l'organisateur.rice puisse vous recontacter) et votre inscription vous sera confirmée. De votre côté, **pensez à nous prévenir en cas de désistement.**

## 2. Je vérifie mes mails

L'organisateur.rice de l'activité nature vous contactera quelques jours avant son animation pour vous communiquer le lieu de rendez-vous et autres informations pratiques. Il ou elle vous signalera également les changements de programme ou annulations.

## 3. J'apporte mon matériel

L'équipement et le matériel nécessaires sont précisés dans le descriptif de la sortie. En pratique, apportez de l'eau, des bottes dans les zones humides, des jumelles, des vêtements ternes pour rester discret, et tous vos sens en éveil ! Laissez votre chien chez vous pour préserver la tranquillité des milieux.



## Tarifs

**Toutes nos animations sont gratuites** (hors frais de transport et d'hébergement pour certaines activités). De plus, l'assurance « Responsabilité civile » du Conservatoire d'espaces naturels de Provence-Alpes-Côte d'Azur vous couvre en cas de dommages sur le lieu de la sortie.

**Adhérer n'est pas une obligation** pour participer aux activités nature. Néanmoins, votre adhésion vous permet de vous engager concrètement pour la protection de la nature près de chez vous aux côtés d'une association reconnue (lire. p. 40).

## À qui s'adressent ces activités nature ?

Les activités proposées par le Conservatoire d'espaces naturels de Provence-Alpes-Côte d'Azur sont ouvertes à toutes et tous, **accessibles aux enfants accompagnés d'un adulte**. Il est possible de venir seul-e, en couple, en famille ou avec des amis. Pour les groupes scolaires, les groupes professionnels et les associations, nous pouvons organiser des sorties et des chantiers nature sur demande (merci de contacter notre secrétariat : 04 42 20 03 83 / [contact@cen-paca.org](mailto:contact@cen-paca.org)).

## Encore plus d'activités en ligne

Pensez à consulter régulièrement notre agenda en ligne ([cen-paca.org](http://cen-paca.org)) car de nombreuses activités nature, ainsi que les événements locaux et nationaux auxquels le Conservatoire d'espaces naturels de Provence-Alpes-Côte d'Azur participe, y sont ajoutés au fil de l'eau.



# MODE D'EMPLOI

Les activités nature sont encadrées par les salarié.e.s et les bénévoles du Conservatoire d'espaces naturels de Provence-Alpes-Côte d'Azur. Ces animations se déroulent sur des sites gérés par le Conservatoire, mais aussi sur des espaces remarquables pour leur intérêt écologique ou géologique.



## Sorties nature

Balades à la découverte des richesses naturelles (faune, flore, géologie, milieux...) de notre belle Région.



## Chantiers verts

Actions de gestion qui assurent le maintien des milieux et favorisent la richesse des écosystèmes : restauration, entretien, aménagement de sites naturels.



## Inventaires

Les inventaires, recensements et veilles naturalistes visent à améliorer la connaissance des espèces pour mieux les préserver.



## Conférences et ateliers

Des experts abordent la biodiversité sous tous les angles lors de conférences grand public. Les ateliers, sous forme ludique, s'adressent plus particulièrement aux enfants.

\*LÉGENDES DES PICTOGRAMMES :



Contact pour inscription



Nom de l'animateur·rice



Durée de l'activité



Heure de rendez-vous



Lieu de la sortie



Nombre de participants



Public cible



Difficulté



Équipement à prévoir



Site de aux Marais de Beauchamp (13) © Wendy WHITFIELD - CEN PACA



## Une réunion locale près de chez vous

Venez partager un moment convivial pour échanger, débattre et améliorer vos connaissances sur la biodiversité. L'occasion de construire ensemble un groupe actif dédié à la préservation du patrimoine naturel. Régulièrement, le Conservatoire d'espaces naturels de Provence-Alpes-Côte d'Azur organise des réunions locales dans les Bouches-du-Rhône, le Var, le Vaucluse et les Alpes-Maritimes à destination de ses adhérents et bénévoles, et ouvertes à toute personne curieuse de Nature.

### Contacts :

- Alpes-Maritimes : **04 92 38 64 76**
- Bouches-du-Rhône : **04 90 47 02 01 - [vie-associative13@cen-paca.org](mailto:vie-associative13@cen-paca.org)**
- Var : **04 94 50 38 39 - [vie-associative83@cen-paca.org](mailto:vie-associative83@cen-paca.org)**
- Vaucluse : **04 90 60 12 32**

Plus d'infos : [www.cen-paca.org](http://www.cen-paca.org)

**Envie de devenir bénévole ?  
Retrouvez les différents moyens de  
vous investir pour la nature !**



# Toute l'année

## BOUCHES-DU-RHÔNE










Sentier Peau de Meau © Yann TOUTAIN - CEN PACA

## Sentier d'interprétation de Peau de Meau

Situé au cœur de la **Réserve naturelle nationale des coussouls de Crau**, le sentier d'interprétation de Peau de Meau est un parcours de 4,7 km jalonné de quinze panneaux d'interprétation et d'un observatoire.

Ce sentier permet au visiteur de découvrir les richesses naturelles et les traditions liées au coussoul, cette steppe méditerranéenne exceptionnelle : sa géologie, sa faune rare et protégée, sa flore et son histoire intimement liée à un pastoralisme multiséculaire.

-  **04 90 47 02 01**  
(Maison de la Crau)
-  **3 €** (plein tarif), 1,50 €  
(tarif réduit),  
gratuit pour < 6 ans
-  **4h**
-  **Tout public**
-  **Aucune difficulté**
-  **Chaussures de marche, chapeau, jumelles, eau**
-  **Autorisation à retirer à l'Écomusée de la Crau, 2 Place Léon Michaud, 13310 Saint-Martin-de-Crau**












## Sentier découverte de La Verdière

Découvrez une nature façonnée par l'Homme dans ses activités agricoles, d'élevage et de protection de l'environnement.

Ce sentier-découverte, conçu par un conservateur bénévole du Conservatoire d'espaces naturels de Provence-Alpes-Côte d'Azur, se parcourt sans accompagnateur, au moyen de quinze fiches.

-  Pour récupérer les fiches et la mallette du sentier, contactez Jean-Paul DAUPHIN, au **06 70 59 33 02 / [jeanpaul.dauphin83@gmail.com](mailto:jeanpaul.dauphin83@gmail.com)**
-  Propriétés de La Vincence et La Rabelle. Accès par La Verdière (83560) - suivre le CD 30 en direction de Montmeyan sur 7 km, prendre le CD 69 direction La Mourotte sur 1 km. Panneau « La Vincence » en bord de route ; accès par Montmeyan (83 670) - suivre le CD 30 en direction de La Verdière sur 5 km, prendre le CD 69 en direction de la Mourotte sur 1 km : panneau « La Vincence » en bord de route.
-  Tout public
-  Aucune difficulté
-  Petits groupes conseillés
-  Journée
-  Jumelles

# Mardi 9 juillet

 VAUCLUSE



Petit Rhinolophe © M. BELAUD



## Les chiroptères et les zones humides, une relation étroite



L'Espace naturel sensible de Belle-Île à Aubignan est une des zones humides remarquables du Vaucluse. Le Conservatoire d'espaces naturels de Provence-Alpes-Côte d'Azur vous invite à découvrir les chauves-souris de ce milieu et leur rôle en tant que bioindicateurs dans la restauration/gestion d'une zone humide. Au cours d'une balade nocturne, nous pourrons tendre l'oreille pour découvrir un aspect de la vie de ces mystérieuses bêtes et comprendre comment leur étude peut renseigner sur la qualité d'un milieu naturel et sur les mesures de gestion à adopter. La préservation des chauves-souris participe à la conservation de ce véritable réservoir de biodiversité !

-  **04 42 20 03 83**  
(Siège CEN PACA)
-  William TRAVERS
-  Soirée
-  20h30
-  Aubignan (84810) -  
Parking de l'ENS
-  15
-  Tout public
-  Aucune
-  Tenue adaptée,  
chaussure de marche/  
randonnée, frontales



## Samedi 26 juillet










 **VAR**



# Inventaire photographique des papillons de nuit en Plaine des Maures

Un travail d'inventaire nécessite la reconnaissance des espèces présentes à différentes saisons : l'émergence des insectes survient tout au cours de l'année, comme la floraison des espèces végétales.

Nous poursuivons l'inventaire d'un bel espace protégé au cœur de la Plaine des Maures, que nous avons déjà prospecté en mai 2019 et en octobre 2020.

-  **04 42 20 03 83**  
(Siège CEN PACA)
-  René CELSE
-  4h ou plus si motivation
-  19h (allumage des lampes vers 21h)
-  La Garde-Freinet (83680)
-  7 (ou plus suivant le nombre de pièges lumineux)
-  Tout public (la curiosité étant requise)
-  Aucune
-  Pique-nique, lampe frontale, appareil photo macro, carnet de terrain

# Mardi 13 août

 **VAUCLUSE**

Grand Rhinolophe © Jean-Claude TEMPIER - CEN PACA



## Les chiroptères et les zones humides, une relation étroite



L'Espace naturel sensible des Confines à Montoux est une des zones humides remarquables du Vaucluse. Le Conservatoire d'espaces naturels de Provence-Alpes-Côte d'Azur vous invite à découvrir les chauves-souris de ce site et leur rôle en tant que bioindicateurs dans la restauration/gestion d'une zone humide. Au cours d'une balade nocturne, nous pourrons tendre l'oreille pour découvrir un aspect de la vie de ces mystérieuses bêtes et comprendre comment leur étude peut renseigner sur la qualité d'un milieu naturel et sur les mesures de gestion à adopter. La préservation des chauves-souris participe à la conservation de ce véritable réservoir de biodiversité !

-  **04 42 20 03 83**  
(Siège CEN PACA)
-  William TRAVERS
-  Soirée
-  20h30
-  Montoux  
(84170)
-  15 maximum
-  Tout public
-  Aucune
-  Tenue adaptée,  
chaussures de  
marche/ randonnée,  
frontales












## Samedi 24 août

 **VAR**




### Sur la piste du Guignard d'Eurasie

Montez sur les crêtes à la recherche de cet oiseau rare et peu farouche, de passage à la Sainte-Baume pendant sa migration de la Scandinavie au Maroc. D'autres oiseaux et insectes se laisseront observer pendant la balade.

-  **04 42 20 03 83**  
(Siège CEN PACA)
-  Jean-Claude TEMPIER  
Roberto TURETTA
-  9h
-  8h
-  Plan d'Aups-Sainte-Baume (83640)
-  25 maximum
-  Tout public
-  14 km de marche, 440 m de dénivelé, chemin caillouteux et accidenté
-  Eau en quantité suffisante, pique-nique, chaussures de randonnée, vêtements discrets et adaptés à la météo, protection solaire, jumelles et appareil photo




 **04 42 20 03 83**  
(Siège CEN PACA)


 Jean-Claude TEMPIER  
Roberto TURETTA


 9h30


 8h

 Plan d'Aups-Sainte-Baume (83640)

 25 maximum

 Tout public

 14 km de marche,  
440 m de dénivelé,  
chemin caillouteux et  
accidenté

 Eau en quantité  
suffisante, pique-  
nique, chaussures  
de randonnée,  
vêtements discrets et  
adaptés à la météo,  
protection solaire,  
jumelles et appareil  
photo

## Samedi 14 septembre

 **VAR**



### Sur la piste du Guignard d'Eurasie

Montez sur les crêtes à la recherche de cet oiseau rare et peu farouche, de passage à la Sainte-Baume pendant sa migration de la Scandinavie au Maroc. D'autres oiseaux et insectes se laisseront observer pendant la balade.



# Samedi 14 septembre

## ALPES-MARITIMES



Plateau de Calern (06) © Laurent WAGNER

## Biodiversité et patrimoine pastoral du plateau de Calern



Géré par le Conservatoire d'espaces naturels de Provence-Alpes-Côte d'Azur, le plateau de Calern est un haut lieu de la biodiversité de la Région. Il est le résultat de l'interaction entre un relief karstique de moyenne altitude exceptionnel et l'intervention humaine essentiellement pastorale depuis des siècles. Nous irons à la découverte des traces de cette activité pastorale et de sa faune encore active en fin d'été.

- 📞 **04 42 20 03 83**  
(Siège CEN PACA)
- 👤 Laurent WAGNER
- 🕒 Journée
- 🕒 9h
- 📍 Caussols (06460)
- 👤 12
- 👤 À partir de 10 ans
- ⚡ 9 km avec 200 m de dénivelé
- 🏹 De quoi se protéger du soleil, de la pluie et du vent. De bonnes chaussures de marche pour chemins caillouteux. Un pique-nique et de l'eau.












## Samedi 21 septembre

 ALPES-DE-HAUTE-PROVENCE

### Zones humides de Clamensane, des milieux rares dans les Préalpes du Sud

Située dans le massif des Monges, la commune de Clamensane est traversée par le Sasse, rivière en tresse, affluent de la Durance. Ses rives sont constituées d'une ripisylve (végétation le long d'un cours d'eau) dense et les versants montagneux abritent de nombreuses zones humides de type mares. Cette balade naturaliste sera l'occasion d'inventorier plus spécifiquement ces milieux, assez rares dans les Préalpes du Sud.



-  **04 42 20 03 83**  
(Siège CEN PACA)
-  Laura GRANATO
-  7h
-  10h
-  Clamensane (04250)
-  15
-  Tout public
-  2 à 3 km de marche  
sont à prévoir
-  Pique-nique, eau,  
chaussures de  
marche et matériels  
d'inventaire si  
disponible (filets  
fauchoirs, jumelles,  
etc.)









## Mercredi 25 septembre


 **VAR**



### World Cleanup Day : tous engagés pour la nature !

Dans le cadre du World cleanup day, le Conservatoire d'espaces naturels de Provence-Alpes-Côte d'Azur vous propose de participer à une journée de ramassage des déchets sur le site en gestion du Bombardier (Fréjus). Munissez-vous de gants de protection et rejoignez-nous pour nettoyer notre belle nature !

-  **04 42 20 03 83**  
(Siège CEN PACA)
-  Fanny MOREAU
-  4h
-  9h
-  Fréjus (83600)
-  À partir de 6 ans
-  Aucune
-  Eau en quantité suffisante, protection solaire, bonnes chaussures et gants de protection



## Vendredi 27 septembre

 VAR

# Inventaire photographique des papillons de nuit au Cap Lardier

Le Parc de Port-Cros nous accueille pour l'occasion sur la piste d'accès au Cap Lardier, site paradisiaque, où nous allons poursuivre l'inventaire des papillons de nuit et autres insectes nocturnes. Cette prospection sera une nouvelle contribution au programme STOECHAS initié par le Parc.

-  **04 42 20 03 83**  
(Siège CEN PACA)
-  René CELSE
-  4h ou plus si motivation
-  19h
-  La Croix-Valmer (83420)
-  7 ou plus
-  Tout public
-  Aucune
-  Pique-nique, lampe frontale, appareil photo macro, carnet de terrain

# Samedi 28 septembre

 ALPES-MARITIMES












Contact Crétacé-Eocène © Henri SPINI



## Le bassin tertiaire de Saint-Antonin, au nord de la vallée de l'Estéron

Randonnée géologique (mi-voiture, mi-pédestre) vers un bassin d'âge paléogène au cœur des Préalpes. Nous observerons un exceptionnel contact Crétacé-Eocène et des remontées de magma andésitique à la faveur de fissures.

-  **04 42 20 03 83**  
(Siège CEN PACA)
-  Henri SPINI
-  Journée
-  9h
-  La Roquette-sur-Var  
(06670)
-  20
-  À partir de 8 ans
-  Aucune
-  Équipement habituel pour une randonnée



# Samedi 28 septembre

## BOUCHES-DU-RHÔNE

### Le massif de la Nerthe : chevauchement et bassin

Partons à la découverte du massif de la Nerthe et des bassins de Saint-Pierre et de Saint-Julien-les-Martigues.

-  **04 42 20 03 83**  
(Siège CEN PACA)
-  André CERDAN
-  Journée
-  9h
-  Martigues  
(13500)
-  12
-  Tout public
-  Circuit auto et courtes  
marches sur GR
-  Appareil photo, veste  
chaude, chaussures  
de marche, pique-  
nique

# Mercredi 2 octobre

 VAR



Phare du Cap Camarat © Raymond VIALA - CEN PACA

## Lifting du site de Camarat



Envie de redonner un coup de jeune à l'emblématique Cap Camarat situé au sud de la presqu'île de Saint-Tropez ? Rejoignez le Conservatoire d'espaces naturels de Provence-Alpes-Côte d'Azur, gestionnaire de ce site (propriété du Conservatoire du littoral), pour une opération de nettoyage des vestiges du XX<sup>e</sup> siècle aux abords du phare.



-  **04 42 20 03 83**  
(Siège CEN PACA)
-  Raymond VIALA
-  3h
-  9h
-  Ramatuelle  
(83350)
-  10
-  À partir de 10 ans
-  Aucune
-  Gants










## Vendredi 4 octobre

 **BOUCHES-DU-RHÔNE**

# Visite de la Réserve naturelle des coussouls de Crau

Guidés par un garde de la Réserve naturelle nationale des coussouls de Crau, laissez-vous émerveiller par ces paysages uniques, entre Camargue et Alpilles. Des galets de la Durance au mythique Ganga cata, bercés par le pas des moutons mérinos, découvrez le paysage fascinant du coussoul de Crau, unique steppe méditerranéenne d'Europe. Entre histoire, faune, flore et géologie, une sortie nature dans un lieu exceptionnel et pas si désert !



-  **04 90 47 02 01**  
(Écomusée de la Crau)
-  Delphine LENÔTRE
-  3h
-  9h
-  Saint-Martin-de-Crau  
(13310) - Écomusée de la Crau
-  15
-  Tout public  
(dès 10 ans)
-  4 km jalonnés, non accessible PMR
-  Jumelles, chaussures de marche

# Dimanche 13 octobre

## BOUCHES-DU-RHÔNE



Des arbres dans la Crau, Coussoul du Grand Brahis (13)  
© Hervé RAMONE - IMBE

## Ré-ensauvager la Crau ? (Festival LIFE Criquet de Crau)

Face aux changements climatiques, au retour du loup et à la difficulté de restaurer la nature comme notre patrimoine culturel, faut-il s'acharner à réaliser des opérations de restauration coûteuses et impactantes pour notre environnement, ou plutôt, laisser faire, voire ré-ensauvager la nature ? Ces aspects seront évoqués via une randonnée dans la Crau au travers d'espaces illustrant ces diverses options. Cette sortie s'inscrit dans le cadre du Festival Criquet de Crau (plus d'infos p. 38).



- ☎ 04 90 47 02 01  
(Écomusée de la Crau)
- 👤 Thierry DUTOIT
- 🕒 3h
- 🕒 9h30
- 📍 Fos-sur-Mer (13270)
- 🕒 30
- 👤 Tout public  
(dès 10 ans)
- 📏 5 km, terrain plat mais  
couvert de galets
- 👟 Chaussures de  
marche, gourdes,  
jumelles, tenue  
adaptée à la météo  
du jour



## Mercredi 16 octobre

 **VAR**



### Coup de pouce Nature aux Combes Jauffret



Les Combes Jauffret sur la commune de Ramatuelle, tout nouveau site en gestion du Conservatoire d'espaces naturels de Provence-Alpes-Côte d'Azur et propriété du Conservatoire du littoral, nécessite un petit coup de nettoyage. Aidez-nous à redonner à ce site riche en espèces patrimoniales son visage naturel !



-  **04 42 20 03 83**  
(Siège CEN PACA)
-  Raymond VIALA
-  3h30
-  9h
-  Ramatuelle (83350)
-  10
-  À partir de 10 ans
-  Aucune
-  Gants, pantalon



# Samedi 19 octobre

## BOUCHES-DU-RHÔNE

### Observation de la migration à Cassis

Depuis le sommet de La Saoupe à Cassis, nous prendrons le temps de reconnaître et de compter les oiseaux de passage.




- 📞 04 04 42 20 03 83 (Siège CEN PACA)
- 👤 Roberto TURETTA
- 🕒 4h
- 🕒 7h30
- 📍 Cassis (13260)
- 👥 20
- 👤 Tout public
- ⚡ Aucune
- 🔭 Jumelles, appareil photo, vêtements chauds



# Samedi 19 et dimanche 20 octobre

 GARD




Dans le Gard © André CERDAN

## Le bassin tertiaire d'Alès et d'Issirac



Nous observerons la géologie du bassin d'Alès et d'Issirac formé à l'ère tertiaire.


 **04 04 42 20 03 83**  
(Siège CEN PACA)

 André CERDAN


 Communiquée ultérieurement

 Communiquée ultérieurement

 12

 Tout public

 Aucune

 Appareil photo, pique-nique

# Mardi 22 octobre

## BOUCHES-DU-RHÔNE



Marais de Beauchamp (13) © Delphine LENÔTRE - CEN PACA



## Les trésors des Marais de Beauchamp

En automne, ce joyau de la nature aux portes d'Arles devient le dortoir favori de nombreuses espèces d'oiseaux : cormorans, aigrettes et hérons se rassemblent et offrent un spectacle saisissant au petit matin. Parcourez les chemins avec notre garde et découvrez son avifaune exceptionnelle.

- 📞 04 90 47 02 01  
(Écomusée de la Crau)
- 👤 Delphine LENÔTRE
- 🕒 2h
- 🕒 10h
- 📍 Pont-de-Crau  
(13200)
- 👤 15
- 👤 À partir de 6 ans
- 🏃 2 km, racines
- 👟 Jumelles, chaussures de marche












## Jeudi 24 octobre

### BOUCHES-DU-RHÔNE

## Balade dans les coussouls



Accompagnés de notre garde-animatrice, parcourez les coussouls de Crau à la découverte de sa faune, son histoire et sa géologie. À cette saison, Œdicnèmes criards et Outardes canepetières seront observés par les plus chanceux !

-  **04 90 47 02 01**  
(Écomusée de la Crau)
-  Delphine LENÔTRE
-  3h
-  9h
-  Saint-Martin-de-Crau  
(13310) - Écomusée de la Crau
-  15
-  Tout public  
(dès 10 ans)
-  4 km jalonnés, non accessible PMR
-  Jumelles, chaussures de marche, vêtements chauds, eau












## Vendredi 25 octobre

 **BOUCHES-DU-RHÔNE**

### Les oiseaux de la Baisse de Raillon

Alimentée d'avril à octobre par les canaux de la Durance et la nappe phréatique de Crau, la baisse de Raillon, étang naturel aux portes de Saint-Martin-de-Crau, est un havre de paix pour les oiseaux. À l'automne, canards, hérons et grèbes prennent possession des lieux et se laissent observer pour le plus grand plaisir des petits et grands !



-  **04 90 47 02 01**  
(Écomusée de la Crau)
-  Delphine LENÔTRE
-  2h
-  10h
-  Saint-Martin-de-Crau  
(13310)
-  20
-  À partir de 6 ans
-  2 km, plat
-  jumelles










# Vendredi 25 octobre

 VAR



## Inventaire photographique des papillons de nuit à Esparron

« L'un des plus vastes réseaux de pelouses pseudo-steppiques régionaux, en dehors de la Crau ou des plateaux de Canjuers et Caussols ». Voici comment Stéphane Bence, coordinateur Entomologie au Conservatoire d'espaces naturels de Provence-Alpes-Côte d'Azur, décrit le site d'Esparron. À travers cette soirée dédiée aux papillons de nuit, nous vous proposons de contribuer à la connaissance entomologique de « ces milieux façonnés depuis des siècles par le pastoralisme ovin extensif ».

-  **04 04 42 20 03 83**  
(Siège CEN PACA)
-  René CELSE
-  4h ou plus si motiation
-  19h (allumage des lampes vers 21h)
-  Esparron (83560)
-  7 (ou plus suivant le nombre de pièges lumineux)
-  Tout public
-  Aucune
-  Pique-nique, lampe frontale, appareil photo macro, carnet de terrain














## Mercredi 30 octobre

 **BOUCHES-DU-RHÔNE**

### Les oiseaux de la Petite Camargue



En hiver, la Petite Camargue est toujours aussi prisée par les oiseaux : cormorans, Flamants roses et Busards des roseaux se laissent facilement observer par les promeneurs. Parcourez ce site avec Delphine, notre garde-animatrice pour observer son avifaune exceptionnelle.

-  **04 90 47 02 01**  
(Écomusée de la Crau)
-  Delphine LENÔTRE
-  2h
-  10h
-  Saint-Chamas (13250)
-  15
-  À partir de 6 ans
-  4,5 km, terrain plat
-  Jumelles, vêtements chauds et discrets

# Mercredi 6 novembre

 VAR



## Histoire du Cap Taillat

Rendez-vous pour une randonnée à la découverte de la flore et de l'histoire du Cap Taillat. Ce site emblématique de la presqu'île de Saint-Tropez est géré par le Conservatoire d'espaces naturels de Provence-Alpes-Côte d'Azur et appartient au Conservatoire du littoral.

-  **04 42 20 03 83**  
(Siège CEN PACA)
-  Raymond VIALA
-  4h
-  9h
-  Ramatuelle (83350)
-  10
-  À partir de 10 ans
-  5 km
-  Chaussures de marche, casquette, eau, crème solaire



# Mercredi 6 novembre

📍 VAR



## La lutte contre le mimosa continue pour préserver la biodiversité !



Ensemble, agissons pour restaurer et protéger la biodiversité de notre site du Bombardier à Fréjus ! En collaboration avec Esterel Côte d'Azur Agglomération, le Conservatoire d'espaces naturels Provence-Alpes-Côte d'Azur vous propose un chantier nature d'arrachage du Mimosa d'hiver visant à endiguer sa propagation. Ce chantier intervient à la suite d'une opération réalisée par nos équipes et permettra d'arracher les jeunes pousses, protégeant ainsi deux habitats d'intérêt communautaire. Un autre chantier est prévu le 4 décembre (cf. p. 36).

- 📞 04 04 42 20 03 83 (Siège CEN PACA)
- 👤 Fanny MOREAU
- 🕒 3 à 6h plus une heure de pause pour le repas
- 🕒 9h
- 📍 Fréjus (83600)
- 👤 À partir de 6 ans
- 👉 Aucune
- 🌧️ Eau en quantité suffisante, protection solaire, bonnes chaussures et gants de protection. Pour les plus équipés : Pioches, fourches ou encore pelles.



Arrachage manuel du Mimosa d'hiver  
sur le site du Bombardier (83)  
© A. ALLEMAND

# Samedi 9 novembre

## BOUCHES-DU-RHÔNE



### Observation de la migration à Cassis

Depuis le sommet de La Saoupe, nous prendrons le temps de reconnaître et de compter les oiseaux de passage.

- ☎ **04 04 42 20 03 83**  
(Siège CEN PACA)
- 👤 Roberto TURETTA
- 🕒 4h
- 🕒 7h30
- 📍 Cassis (13260)
- 👤 20
- 👤 Tout public
- 🚫 Aucune
- 📷 Jumelles, appareil photo, vêtements chauds

# Dimanche 17 novembre

## BOUCHES-DU-RHÔNE



## La Crau à travers le temps

Au cours d'une randonnée pédestre, nous partirons à la recherche des traces anciennes d'occupation humaine dans la steppe de Crau du Néolithique à nos jours ainsi que de leurs impacts encore visibles sur le fonctionnement de l'écosystème actuel.

- 📞 04 90 47 02 01  
(Écomusée de la Crau)
- 👤 Thierry DUTOIT
- 🕒 4h
- 🕒 9h
- 📍 Fos-sur-Mer(13270)
- 👤 30
- 👤 À partir de 10 ans
- 👤 7 km, terrain plat mais recouvert de galets
- 👤 Chaussures de marche, gourde, jumelles, tenue adaptée selon la météo du jour



# Mercredi 4 décembre

 VAR




## La lutte contre le mimosa continue pour préserver la biodiversité !

Ensemble, agissons pour restaurer et protéger la biodiversité de notre site du Bombardier à Fréjus ! En collaboration avec Esterel Côte d'Azur Agglomération, le Conservatoire d'espaces naturels Provence-Alpes-Côte d'Azur vous propose un chantier nature d'arrachage du Mimosa d'hiver visant à endiguer sa propagation. Ce chantier intervient à la suite d'une opération réalisée par nos équipes et permettra d'arracher les jeunes pousses, protégeant ainsi deux habitats d'intérêt communautaire du site ! Un autre chantier est prévu le 6 novembre (cf. p. 33).




 **04 04 42 20 03 83**  
(Siège CEN PACA)

 Fanny MOREAU


 3 à 6h, et une heure de pause pour le repas

 9h

 Fréjus (83600)

 À partir de 6 ans

 Aucune

 Eau en quantité suffisante, protection solaire, bonnes chaussures et gants de protection. Pour les plus équipés : Pioches, fourches ou encore pelles.

Equipe bénévolate, chantier d'arrachage majeur du Mimosa d'hiver sur le site du Bombardier (83) © A. ALLEMAND












## Vendredi 6 décembre

 **BOUCHES-DU-RHÔNE**

# Visite de la Réserve naturelle des coussouls de Crau

Guidés par un garde de la Réserve naturelle nationale des coussouls de Crau, laissez-vous émerveiller par ces paysages uniques, entre Camargue et Alpilles. Des galets de la Durance au mythique Ganga cata, bercés par le pas des moutons mérinos, découvrez le paysage fascinant du coussoul de Crau : unique steppe méditerranéenne d'Europe. Entre histoire, faune, flore et géologie, une sortie nature dans un lieu exceptionnel et pas si désert !



-  **04 90 47 02 01**  
(Écomusée de la Crau)
-  Delphine LENÔTRE
-  3h
-  9h
-  Saint-Martin-de-Crau (13310) - Écomusée de la Crau
-  15
-  Tout public (dès 10 ans)
-  4 km jalonnés, non accessible PMR
-  Jumelles, chaussures de marche, vêtements chauds, eau

# FOCUS ÉVÉNEMENTS

**DIMANCHE 13 OCTOBRE**

## **BOUCHES-DU-RHÔNE**

### **Festival LIFE Criquet de Crau**






Le Conservatoire d'espaces naturels de Provence-Alpes-Côte d'Azur et tous les partenaires du programme LIFE SOS Criquet de Crau vous donnent rendez-vous pour une journée festive. Venez découvrir le Criquet de Crau, cet insecte endémique menacé d'extinction, et son programme de conservation à travers visites, ateliers et sorties nature (cf. p. 23). Toute la Crau est à l'honneur de ce riche programme avec stands de producteurs, dégustation d'agneau de Crau, démonstrations de travail de chiens de berger, le tout dans une ambiance familiale et festive ! Entrée libre et gratuite.

**DU 23 SEPTEMBRE AU 21 DÉCEMBRE**

### **Chantiers d'automne**

Les Conservatoires d'espaces naturels proposent chaque automne, depuis 2002, des chantiers labellisés « Chantiers d'automne » au grand public, depuis des interventions légères sur certains espaces, aux travaux plus lourds et parfois insolites. Ce sont ainsi plus de 270 actions de gestion réalisées en France pour prendre soin de ces milieux. À cette occasion, le Conservatoire d'espaces naturels de Provence-Alpes-Côte d'Azur proposera plusieurs chantiers, à découvrir dans la présente brochure (cf. sommaire p. 2 et 3).



-  **04 90 47 02 01**  
(Écomusée de la Crau)
-  Delphine LENÔTRE
-  10h à 18h
-  Domaine  
Départemental des  
Aulnes à Saint-  
Martin-de-Crau  
(13310)
-  Tout public

Plus d'infos :  
[lifecriquetdecrau.com](http://lifecriquetdecrau.com)









**DU SAMEDI 28 SEPTEMBRE 2024 AU  
VENDREDI 31 JANVIER 2025**

**BOUCHES-DU-RHÔNE**

**« Récit, expérience & prélèvement »  
à l'Écomusée de la Crau**

Julie Bouchardon, Marie Perraudin et Lucien Ayer, trois artistes photographes, anciens élèves de l'École nationale de la photographie d'Arles, parcourent le territoire des coussouls et retranscrivent à l'aide de leur appareil photo les histoires et les impressions ressenties. Sous leur regard, des pistes et acheminements poétiques et singuliers sont tracés et sont rendus visibles au travers de photographies, dessins, vidéos et texte.



-  **04 90 47 02 01**  
(Écomusée de la Crau)  
[cen-paca.org](http://cen-paca.org) / 
-  L'Écomusée de la Crau est ouvert du mardi au dimanche de 9h à 17h. Fermé le dimanche en juillet et août, les 25 décembre, 1<sup>er</sup> janvier et 1<sup>er</sup> mai
-  2, place Léon Michaud  
13310 Saint-Martin-de-Crau
-  Tout public
-  L'Écomusée est accessible aux personnes à mobilité réduite.



# Qu'est-ce que le Conservatoire d'espaces naturels de Provence-Alpes-Côte d'Azur ?

Le Conservatoire d'espaces naturels de Provence-Alpes-Côte d'Azur (CEN PACA) est une association à but non lucratif, reconnue d'intérêt général, qui a pour mission la préservation du patrimoine naturel de la Région Provence-Alpes-Côte d'Azur.

Grâce au travail de ses salariés, à l'appui de ses bénévoles et au soutien de ses partenaires, le Conservatoire gère à ce jour plus de 18 200 ha de sites naturels répartis sur 118 sites dans les six départements de la Région.

L'information et la sensibilisation du public, un des axes majeurs du Conservatoire, vise à faire prendre conscience de la valeur patrimoniale des espèces, de leurs habitats et de la nécessité de les conserver. C'est pourquoi chaque année, le Conservatoire organise plus de 80 sorties nature, chantiers, inventaires, conférences et autres événements.

## Le Petit Rhinolophe

### *Rhinolophus hipposideros*

Le Petit Rhinolophe est une espèce dont la présence est liée aux zones humides et aux formations boisées. Il peut également fréquenter les villages non éclairés en présence de jardins diversifiés en arbres fruitiers, haies ou herbages pâturés par le bétail. Ses gîtes de mise-bas, pour l'essentiel, des gîtes anthropiques (greniers sans courant d'air, églises, châteaux, grands bâtiments et, plus rarement, cavités souterraines) les rendent souvent particulièrement vulnérables aux différentes activités humaines. Ce sont donc des espèces-clé pour la mise en place d'actions de préservation et pour la gestion du développement des territoires. Depuis plus de dix ans, le Conservatoire d'espaces naturels de Provence-Alpes-Côte d'Azur œuvre pour la conservation des chauves-souris. Vous souhaitez en apprendre plus ? Rendez-vous les 9 juillet et 13 août 2024 dans le Vaucluse (cf. p. 10 et p. 12).



© M. BELAUD



# Nos missions Pourquoi adhérer ?

**CONNAÎTRE** la faune, la flore, les habitats naturels pour mieux déterminer les enjeux de conservation, en réalisant des inventaires et des suivis naturalistes.

**PROTÉGER** des sites remarquables pour leur biodiversité, en passant des conventions avec des propriétaires publics ou privés.

**GÉRER**, restaurer, aménager, entretenir, animer sur plusieurs années les sites naturels acquis ou conventionnés.

**VALORISER**, informer et sensibiliser le public pour l'amener à prendre conscience de la valeur patrimoniale des espèces et de leurs habitats, et de la nécessité de les conserver pour les générations futures.

**ACCOMPAGNER** l'Etat et les établissements publics, les collectivités territoriales et leurs groupements dans la définition, l'animation, la mise en oeuvre et l'évaluation des politiques publiques en faveur de la biodiversité.

**UNE ADHÉSION POUR LA NATURE** Adhérer au Conservatoire d'espaces naturels de Provence-Alpes-Côte d'Azur n'est pas une obligation pour participer aux activités nature. Néanmoins, votre adhésion marquera votre engagement pour la protection de la nature près de chez vous aux côtés d'une association reconnue. En tant qu'adhérent.e, vous recevez gratuitement la présente brochure et le bulletin d'information Garrigues (2 fois par an), entre autres. Vous êtes tenu.e informé.e par mail des sorties de dernière minute. Vous pouvez également vous engager autrement, en effectuant un don ou en donnant un peu de votre temps à travers des missions de bénévolat. Particuliers, associations, entreprises, nous comptons sur votre soutien ! Optez pour l'adhésion en ligne ([cen-paca.org](http://cen-paca.org)) !



Découvrez encore plus d'activités nature sur :

**cen-paca.org**



## **Aidez-nous à protéger le patrimoine naturel**

Votre adhésion et vos dons contribuent  
à la préservation de la nature en Région  
Provence-Alpes-Côte d'Azur

Gravelot à collier interrompu © Guillaume VILLETTE



**En 2024,  
J'adhère  
J'agis pour la nature**

# CŒUR DE SYLVE

Protéger les vieilles forêts  
en Région Provence-  
Alpes-Côte d'Azur  
Et favoriser le  
développement de  
« vieilles forêts d'avenir »

UN TOUT  
NOUVEAU  
PROJET  
POUR VOUS  
IMPLIQUER  
DANS LA  
PRÉSERVATION  
DE LA NATURE

Pour toute question,  
contactez :

Lionel Quelin, responsable du Pôle  
Alpes du Sud au Conservatoire  
d'espaces naturels de Provence-Alpes-  
Côte d'Azur, au **06 72 47 56 83**  
[lionel.uelin@cen-paca.org](mailto:lionel.uelin@cen-paca.org)



Plus d'infos sur  
notre site web  
[cen-paca.org](http://cen-paca.org)



Pelouse inondée de Belle-Île (84) © William TRAVERS - CEN PACA

## L'espace naturel sensible de Belle-Île

Cet espace naturel sensible est à la confluence de trois cours d'eau, ce qui en fait un champ naturel d'expansion de crue. Son caractère humide autrefois dégradé a été progressivement restauré notamment grâce à des aménagements hydrauliques et grâce à l'aide du Castor et de ses barrages qui ont permis de baigner les prairies. En raison de la diversité de ses habitats humides, le site de Belle-Île accueille une biodiversité riche et variée. Celle-ci est en partie maintenue depuis plusieurs années par une activité agropastorale adaptée. Les gestionnaires, dont le Conservatoire d'espaces naturels de Provence-Alpes-Côte d'Azur, réunis autour d'un plan de gestion, tentent de restaurer et maintenir la fonctionnalité de cette zone humide, conserver le patrimoine naturel remarquable qu'elle abrite, et rendre cet espace propice à la découverte et à l'initiation à l'environnement. Rendez-vous le 13 août 2024 pour découvrir cet espace naturel et sa biodiversité, et plus particulièrement les chauves-souris (cf. p. 10). »



**Renseignements - Inscription obligatoire**  
04 42 20 03 83 / [contact@cen-paca.org](mailto:contact@cen-paca.org)

**Rejoignez-nous sur :**  
[cen-paca.org](https://www.cen-paca.org)

**CEN PACA**  
4, avenue Marcel Pagnol  
Immeuble Atrium Bât B.  
13 100 Aix-en-Provence