

ACTIVITÉS NATURE

EN PROVENCE-ALPES-
CÔTE D'AZUR

**SORTIES, CHANTIERS, INVENTAIRES,
EXPOSITIONS ET CONFÉRENCES**

N°79 - janvier à juin 2024



AGENDA Janvier à juin 2024

ACTIVITÉ

PAGE

TOUTE L'ANNÉE

Sentier d'interprétation de Peau de Meau		8
Sentier découverte en autonomie à La Verdrière		9

JANVIER

05/01	Visite de la Réserve naturelle des Coussouls de Crau (13)		10
13/01	À la découverte du plus petit Gui de France (04)		11
13/01	Détective, le temps d'une balade en raquette (04)		12
14/01	Initiation à la balade méditative entre canal et forêt en Luberon (84)		13
20/01	Arrachage participatif d'espèces invasives (83)		14
27/01	La flore de Valbonne (06)		15
30/01	Exposition « À la découverte des zones humides » (06) <i>(jusqu'au 24 février 2024)</i>		55

FÉVRIER

































02/02	Visite de la Réserve naturelle des Coussouls de Crau (13)		16
07/02	À la découverte des zones humides (06)		17
17/02	La source cachée de Belle Marguerite (84)		18
24/02	Oiseaux rupestres de la Vallée du Jabron (04)		19
24/02	Ornithologie en bord de mer (83)		20
27/02	Dessine-moi un criquet de Crau (13)		21
28/02	Visite du Marais de Beauchamp (13)		22
28/02	Jeu de piste « À la recherche de Monsieur Criquet de Crau » (13)		23

MARS

01/03	Exposition « Notre Terre et sa biodiversité » à l'Écomusée de la Crau (13) <i>(jusqu'au 12 septembre 2024)</i>		58
01/03	Visite de la Réserve naturelle des Coussouls de Crau (13)		24
14/03	L'éthique en photographie naturaliste : notre empreinte sur la nature (13)		25
23/03	Réveil de la Nature (04)		26
30/03	Le Dôme de Remollon (05)		27

AVRIL

06/04	Visite de la Réserve naturelle des Coussouls de Crau avec Axel Wolff, son conservateur (13)		28
06/04	Stage photo naturaliste (13) <i>(en trois demi-journées)</i>		56
07/04	Ré-ensauvager les espaces industriels ? (84)		29
13/04	Stage photo naturaliste (13) <i>(en trois demi-journées)</i>		56

		ACTIVITÉ	PAGE
19/04	Crépuscule sur la Petite Carmargue (13) 		30
20/04	Stage photo naturaliste (13) (en trois demi-journées)		56
20/04	Le bassin de Roquebrune Cap Martin (06)		31
20/04	Vallons sauvages et chênes insolites du Haut Reyran (83)		32
24/04	Visite du Marais de Beauchamp (13) 		33
25/04	La Petite Camargue, joyau naturel de l'Étang de Berre (13) 		34
27/04	Patrimoine naturel du Cap Canaille (13)		35
MAI			
03/05	Inventaire photographique des papillons de nuit en Plaine des Maures (83)		36
03/05	Visite de la Réserve naturelle des Coussouls de Crau (13)		37
05/05	Forêt et crêtes de la Sainte-Baume (83)		38
05/05	Les plâtrières, un espace naturel et culturel exceptionnel entre paysage provençal et héritage industriel (84)		39
11/05	La zone humide de Belle-Ile au service de la ressource en eau et de la biodiversité (84) 		40
18/05	Les gorges du Blavet et la Colle du Rouet (83)		41
22/05	Visite du Marais de Beauchamp (13) 		42
25/05	La compensation : imposture ou opportunité ? (13) 		43
31/05	Inventaire photographique des papillons de nuit au Cap Lardier (83)		44
JUIN			
01/06	Chapelle Saint-Pierre et cascade du Verrailon au Prignolet (06)		45
01/06	La gestion de la zone humide des Confines au service des milieux, des usages et de la biodiversité (84)		46
01-02/06	Que sont devenus les blocs basculés et l'île briançonnaise ? (05)		47
02/06	L'univers fascinant des araignées (04)		48
02/06	Inventaire botanique à la Sainte-Victoire (13)		49
02/06	Vallon du Cros et Plan des vaches (83)		50
07/06	Visite de la Réserve naturelle des Coussouls de Crau (13)		51
08/06	Célébrons la nature par nos découvertes botaniques (06)		52
15-16/06	Rencontres régionales et Assemblée générale du Conservatoire d'espaces naturels de Provence-Alpes-Côte d'Azur (04)		53
28/06	Inventaire photographique des papillons de nuit à Esparron (83)		54

COMMENT PARTICIPER AUX ACTIVITÉS NATURE ?

1. Je m'inscris à l'activité de mon choix

- **L'inscription est obligatoire** pour la plupart des activités nature. Pour le bon déroulement des animations, le nombre de places est souvent limité et dans ce cas, il ne vous sera pas possible de rejoindre le groupe sans inscription. **Pensez à vous inscrire le plus tôt possible, au plus tard à 16h, la veille de l'animation. Attention : les demandes d'inscriptions durant le week-end** (du vendredi 16h au dimanche soir) ne sont traitées que le lundi suivant.

- Le contact pour l'inscription est précisé dans le descriptif de l'activité choisie (en général au siège du Conservatoire d'espaces naturels de Provence-Alpes-Côte d'Azur au 04 42 20 03 83 / contact@cen-paca.org ou à l'Écomusée de la Crau au 04 90 47 02 01).

- Vos coordonnées vous seront demandées (pour que l'organisateur.rice puisse vous recontacter) et votre inscription vous sera confirmée. De votre côté, **pensez à nous prévenir en cas de désistement.**

2. Je vérifie mes mails

L'organisateur.rice de l'activité nature vous contactera quelques jours avant son animation pour vous communiquer le lieu de rendez-vous et autres informations pratiques. Il ou elle vous signalera également les changements de programme ou annulations.

3. J'apporte mon matériel

L'équipement et le matériel nécessaires sont précisés dans le descriptif de la sortie. En pratique, apportez de l'eau, des bottes dans les zones humides, des jumelles, des vêtements ternes pour rester discret, et tous vos sens en éveil ! Laissez votre chien chez vous pour préserver la tranquillité des milieux.



Tarifs

Toutes nos animations sont gratuites (hors frais de transport et d'hébergement pour certaines activités). De plus, l'assurance « Responsabilité civile » du Conservatoire d'espaces naturels de Provence-Alpes-Côte d'Azur vous couvre en cas de dommages sur le lieu de la sortie.

Adhérer n'est pas une obligation pour participer aux activités nature. Néanmoins, votre adhésion vous permet de vous engager concrètement pour la protection de la nature près de chez vous aux côtés d'une association reconnue (lire. p. 59).

À qui s'adressent ces activités nature ?

Les activités proposées par le Conservatoire d'espaces naturels de Provence-Alpes-Côte d'Azur sont ouvertes à toutes et tous, **accessibles aux enfants accompagnés d'un adulte**. Il est possible de venir seul-e, en couple, en famille ou avec des amis. Pour les groupes scolaires, les groupes professionnels et les associations, nous pouvons organiser des sorties et des chantiers nature sur demande (merci de contacter notre secrétariat : 04 42 20 03 83 / contact@cen-paca.org).

Encore plus d'activités en ligne

Pensez à consulter régulièrement notre agenda en ligne (cen-paca.org) car de nombreuses activités nature, ainsi que les événements locaux et nationaux auxquels le Conservatoire d'espaces naturels de Provence-Alpes-Côte d'Azur participe, y sont ajoutés au fil de l'eau.



MODE D'EMPLOI

Les activités nature sont encadrées par les salarié.e.s et les bénévoles du Conservatoire d'espaces naturels de Provence-Alpes-Côte d'Azur. Ces animations se déroulent sur des sites gérés par le Conservatoire, mais aussi sur des espaces remarquables pour leur intérêt écologique ou géologique.



Sorties nature

Balades à la découverte des richesses naturelles (faune, flore, géologie, milieux...) de notre belle Région.



Chantiers verts

Actions de gestion qui assurent le maintien des milieux et favorisent la richesse des écosystèmes : restauration, entretien, aménagement de sites naturels.



Inventaires

Les inventaires, recensements et veilles naturalistes visent à améliorer la connaissance des espèces pour mieux les préserver.



Conférences et ateliers

Des experts abordent la biodiversité sous tous les angles lors de conférences grand public. Les ateliers, sous forme ludique, s'adressent plus particulièrement aux enfants.

*LÉGENDES DES PICTOGRAMMES :



Contact pour inscription



Nom de l'animateur·rice



Durée de l'activité



Heure de rendez-vous



Lieu de la sortie



Nombre de participants



Public cible



Difficulté



Équipement à prévoir



Site de aux Marais de Beauchamp (13) © Wendy WHITFIELD - CEN PACA



Toute l'année, dans les Alpes-Maritimes...

...des réunions pour les adhérents

Chaque mois, le Pôle Alpes-Maritimes du Conservatoire d'espaces naturels de Provence-Alpes-Côte d'Azur organise une réunion qui rassemble adhérent.e.s du Conservatoire et amoureux.ses de la nature pour échanger sur la biodiversité et sa conservation.

Le premier vendredi de chaque mois à 19h, salle Le Cercle de la Fraternité, 1 chemin de la Figuière, 06740 Châteauneuf-Grasse.
Contactez Anaïs SYX au **04 92 38 64 76** ou au **06 33 61 14 65**.

Et dans les autres départements :

Ponctuellement, le Pôle Bouches-du-Rhône, le Pôle Vaucluse et le Pôle Var organisent également des réunions d'information. N'hésitez pas à les contacter pour connaître les dates des prochaines réunions.

Pôle Bouches-du-Rhône : **04 90 47 02 01**

Pôle Var : **04 94 50 38 39**

Pôle Vaucluse : **04 90 60 12 32**

Plus d'infos : www.cen-paca.org

**Envie de devenir bénévole ?
Retrouvez les différents moyens de
vous investir pour la nature !**



Toute l'année

BOUCHES-DU-RHÔNE










Sentier-Peau de Meau © Yann TOUTAIN - CEN PACA

Sentier d'interprétation de Peau de Meau

Situé au cœur de la **Réserve naturelle nationale des coussouls de Crau**, le sentier d'interprétation de Peau de Meau est un parcours de 4,7 km jalonné de quinze panneaux d'interprétation et d'un observatoire.

Ce sentier permet au visiteur de découvrir les richesses naturelles et les traditions liées au coussoul, cette steppe méditerranéenne exceptionnelle : sa géologie, sa faune rare et protégée, sa flore et son histoire intimement liée à un pastoralisme multiséculaire.


-  **04 90 47 02 01**
(Maison de la Crau)
-  **3 €** (plein tarif), 1,50 €
(tarif réduit),
gratuit pour < 6 ans
-  **4h**
-  **Tout public**
-  **Aucune difficulté**
-  **Chaussures de marche, chapeau, jumelles, eau**
-  **Autorisation à retirer à l'Écomusée de la Crau, 2 Place Léon Michaud, 13310 Saint-Martin-de-Crau**









Sentier découverte de La Verdière

Découvrez une nature façonnée par l'Homme dans ses activités agricoles, d'élevage et de protection de l'environnement.

Ce sentier-découverte, conçu par un conservateur bénévole du Conservatoire d'espaces naturels de Provence-Alpes-Côte d'Azur, se parcourt sans accompagnateur, au moyen de quinze fiches.

 Pour récupérer les fiches et la mallette du sentier, contactez Jean-Paul DAUPHIN, au **06 70 59 33 02 / jeanpaul.dauphin83@gmail.com**

 Propriétés de La Vincence et La Rabelle. Accès par La Verdière (83560) - suivre le CD 30 en direction de Montmeyan sur 7 km, prendre le CD 69 direction La Mourotte sur 1 km. Panneau « La Vincence » en bord de route ; accès par Montmeyan (83 670) - suivre le CD 30 en direction de La Verdière sur 5 km, prendre le CD 69 en direction de la Mourotte sur 1 km : panneau « La Vincence » en bord de route.

-  Tout public
-  Aucune difficulté
-  Petits groupes conseillés
-  Journée
-  Jumelles

Vendredi 5 janvier










 **BOUCHES-DU-RHÔNE**

Réserve naturelle nationale des coussouls de Crau (13)
© Delphine LENÔTRE - CEN PACA



Visite de la Réserve naturelle des coussouls de Crau

Guidés par un garde de la Réserve, laissez-vous émerveiller par ces paysages uniques, entre Camargue et Alpilles. Des galets de la Durance au mythique Ganga cata, bercé-es par le pas des moutons mérinos, découvrez le paysage fascinant du coussoul de Crau, l'unique steppe méditerranéenne d'Europe. Entre histoire, faune, flore et géologie, une sortie nature dans un lieu exceptionnel et pas si désert !

-  **04 90 47 02 01**
(Écomusée de la Crau)
-  Delphine LENÔTRE
-  3h
-  9h
-  Saint-Martin-de-Crau
(13310)
-  15
-  À partir de 10 ans
-  4,5 km de sentier jalonné de galets
-  Vêtements discrets, chaussures de marche, eau




Samedi 13 janvier

 **ALPES-DE-HAUTE-PROVENCE**

À la découverte du plus petit Gui de France



Rejoignez cette sortie botanique avec pour objectif de voir le Gui de Genévrier Cade, une petite et magnifique plante de la famille de Santalacées. Nous profiterons de cette sortie pour revoir les bases de la botanique et identifier quelques plantes. Cela sera également l'occasion de publier des données sur différentes plateformes de sciences participatives, qui seront présentées durant la sortie. À savoir : PlantNet, INaturalist, INPN Espèces.

-  **04 42 20 03 83**
(Siège CEN PACA)
-  Augustin SOULARD
-  2h30
-  9h30
-  Forcalquier (04300)
-  30 maximum
-  Tout public
-  Facile (4 km - 100 m de dénivelé)
-  Application (PlantNet et/ou INaturalist et/ou INPN Espèces) ; guide botanique et loupe éventuellement

Samedi 13 janvier










 **ALPES-DE-HAUTE-PROVENCE**



Piste de neige variable © Stéphane LUCAS

Détective, le temps d'une balade en raquette

Au cours d'une randonnée en raquettes avec un accompagnateur en montagne professionnel, nous allons jouer les détectives privés afin d'interpréter tous les indices de présence que nous offre la nature. Comprendre comment la faune s'organise pour survivre pendant l'hiver et surtout apprendre à ne pas la déranger pendant cette période difficile.

-  **04 42 20 03 83**
(Siège CEN PACA)
-  Stéphane LUCAS
-  Journée
-  9h
-  Barcelonnette
(04400)
-  12 maximum
-  À partir de 10 ans
-  5 km, 300 m de dénivelé
-  Matériel de randonnée en hiver, raquettes (possibilité de prêt), bâtons, pas besoin de triptyque (DVA, pelle, sonde), effets chauds, lunettes de soleil, crème solaire, pique-nique












Dimanche 14 janvier

 **VAUCLUSE**

Initiation à la balade méditative entre canal et forêt en Luberon

Découvrez une autre façon de vous promener dans la forêt domaniale du Luberon et le long du canal de Carpentras. Vous pourrez, tout en marchant et en vous oxygénant, porter toute votre attention sur votre corps en pleine conscience dans une nature qui éveille les sens. Tout le long de cette balade, vous serez guidés dans des exercices de relaxation par la respiration et l'automassage.

-  **04 42 20 03 83**
(Siège CEN PACA)
-  Céline ANGELETTI
-  3h environ (marche + pratique exercices + pique-nique)
-  10h30
-  Cheval Blanc (84460)
-  20 maximum
-  À partir de 12 ans
-  4 km, de 99 m dénivelé
-  Chaussures de marche, vêtements confortables, chapeau protection solaire et autre selon météo, eau, pique-nique




Samedi 20 janvier


 VAR



Arrachage participatif d'espèces invasives sur Les Saquèdes


Certains secteurs des Saquèdes, site géré par le Conservatoire d'espaces naturels de Provence-Alpes-Côte d'Azur abritant des espèces patrimoniales, sont colonisés par des espèces exotiques envahissantes, prenant la place des espèces locales du site. Venez nous aider à les arracher et à restaurer ainsi le milieu !

 **04 42 20 03 83**
(Siège CEN PACA)


 Gwenola BIAU


 3h


 9h

 Sainte-Maxime
(83120)

 10

 À partir de 12 ans
(les personnes mineures doivent être accompagnées d'un adulte)

 Position courbée, environ 70 m de dénivelé et un peu moins de 1 km de marche pour accéder aux secteurs d'arrachage. Certaines espèces peuvent piquer.

 Gants de protection (pourront être fournis si besoin), eau en quantité suffisante, vêtements adaptés à la météo et à une activité de plein air. Pour les plus équipés : petits râteaux/griffes, houe.

Samedi 27 janvier

📍 ALPES-MARITIMES



Le Chardon à aiguilles *Carduus acicularis* © Ugo SCHUMPP - CEN PACA

La flore de Valbonne

À l'occasion de la conclusion de l'Atlas de la biodiversité communale sur Valbonne, Ugo Schumpp, chargé de mission flore pour le Conservatoire d'espaces naturels Provence-Alpes-Côte-d'Azur, animera lors de la restitution du projet une conférence axée sur la flore Valbonnaise. Celle-ci permettra de présenter les résultats obtenus à l'issue des deux années passées à inventorier la commune et de sensibiliser le public aux enjeux qui en découlent.

- 📞 **04 42 20 03 83**
(Siège CEN PACA)
- 👤 Ugo SCHUMPP
- 🕒 1h
- 🗣️ Sera communiquée ultérieurement
- 📍 Sera communiquée ultérieurement
- 👤 Illimité
- 👤 À partir de 8 ans
- 🚫 Aucune












Vendredi 2 février

 **BOUCHES-DU-RHÔNE**

Visite de la Réserve naturelle des coussouls de Crau

Guidés par un garde de la Réserve, laissez-vous émerveiller par ces paysages uniques, entre Camargue et Alpilles. Des galets de la Durance au mythique Ganga cata, bercés par le pas des moutons mérinos, découvrez le paysage fascinant du coussoul de Crau, l'unique steppe méditerranéenne d'Europe. Entre histoire, faune, flore et géologie, une sortie nature dans un lieu exceptionnel et pas si désert !



-  **04 90 47 02 01**
(Écomusée de la Crau)
-  Delphine LENÔTRE
-  3h
-  9h
-  Saint-Martin-de-Crau (13310)
-  15
-  À partir de 10 ans
-  4,5 km de sentier jalonné de galets
-  Vêtements discrets, chaussures de marche, eau



Jacynthe d'eau © Leslie MOTTA - CEN PACA










Mercredi 7 février

ALPES-MARITIMES



À la découverte des zones humides

Parallèlement à son exposition sur les zones humides qui sera visible à la médiathèque d'Antibes (cf. p. 55), le Conservatoire d'espaces naturels de Provence-Alpes-Côte d'Azur vous propose une conférence pour en apprendre davantage sur ces habitats fascinants et indispensables regorgeant de biodiversité.

-  Ambre BAXA
-  1h
-  15h
-  Antibes (06600)
-  Entrée libre, nombre de places illimitées
-  À partir de 7 ans
-  Aucune (l'exposition se trouve au rez-de-chaussée et la médiathèque est accessible aux fauteuils roulants)












Samedi 17 février

 VAUCLUSE

La source cachée de Belle Marguerite

Nous vous proposons une promenade en aller-retour au pied du petit Luberon à la découverte de la nature en hiver. En chemin, nous observerons les arbres, arbustes, fougères, oiseaux peut-être... Nous irons jusqu'à la source méconnue de Belle Marguerite dans son bel écrin minéral, hors du monde.

-  **04 42 20 03 83**
(Siège CEN PACA)
-  Laurent AGUETTANT
-  3h
-  14h
-  Cheval-Blanc (84460)
-  15 maximum
-  Tout public
-  Environ 4 km en tout, dénivelé d'environ 200 m, petite difficulté à la fin du parcours (plus raide et plus escarpé mais rien d'insurmontable)
-  Prise de notes, bonnes chaussures, jumelles

Samedi 24 février

📍 ALPES-DE-HAUTE-PROVENCE



Hibou Grand-Duc © Stéphane LUCAS

Oiseaux rupestres de la Vallée du Jabron

Parés de longues-vues et de jumelles, nous observerons les falaises calcaires de la Vallée du Jabron, habitats de plusieurs rapaces emblématiques comme le Hibou Grand-Duc, l'Aigle royal, le Vautour fauve ou le Faucon pèlerin, et nous échangerons sur leur mode de vie.

- ☎ 04 42 20 03 83
(Siège CEN PACA)
- 👤 Laura GRANATO
- 🕒 2h
- 🕒 10h
- 📍 Saint-Vincent-sur-Jabron (04200)
- 👤 12 maximum
- 👤 Tout public
- ⚡ Marche d'approche de 10 min
- 🔍 Effets chauds, jumelles (si possible)





Samedi 24 février

 **VAR**

Ornithologie en bord de mer


Parcours en bord de mer rocheux à la recherche des cormorans, harles, plongeurs, sternes et autres mouettes. Cette sortie avait été particulièrement fructueuse en 2022 ...


 **04 42 20 03 83**
(Siège CEN PACA)

 Denis HUIN


 Journée


 9h30

 Les Issambres
(83380)

 15 maximum

 Tout public

 Plusieurs portions rocheuses et/ou caillouteuses, peu de dénivelé

 Jumelles, longue-vue si possible, vêtement coupe-vent









Mardi 27 février

BOUCHES-DU-RHÔNE



Dessine-moi un Criquet de Crau

Accompagnés de Cynthia, cheffe de projet scientifique et dessinatrice amateur, les tout-petits pourront peindre leur Criquet de Crau à l'aide des ocres naturelles de la Région.

-  **04 90 47 02 01**
(Écomusée de la Crau)
-  Cynthia GIDOIN
-  1h30
-  10h
-  Saint-Martin-de-Crau
(13310)
-  8 enfants maximum
-  Activité familiale pour
les 4-8 ans
-  Blouse ou vieux
tee-shirt

Visite scolaire à l'Écomusée de la Crau © FRANCAS DU GRAND












Mercredi 28 février

 **BOUCHES-DU-RHÔNE**



Visite du Marais de Beauchamp

En hiver, ce joyau de la nature aux portes d'Arles devient le dortoir favori de nombreuses espèces d'oiseaux : cormorans, aigrettes et hérons se rassemblent et offrent un spectacle saisissant au petit matin. Parcourez les chemins avec un garde du site et découvrez son avifaune exceptionnelle.

-  **04 90 47 02 01**
(Écomusée de la Crau)
-  Delphine LENÔTRE
-  2h
-  10h
-  Pont-de-Crau (13200)
-  15
-  Adultes, enfants à partir de 8 ans
-  Sentier avec racines, 2 km
-  Vêtements discrets, chaussures de marche, eau

Mercredi 28 février

 BOUCHES-DU-RHÔNE



Criquet de Crau © Lisbeth ZECHNER - CEN PACA

Jeu de piste « À la recherche de monsieur Criquet de Crau »



Toute la journée, partez à la recherche du Criquet de Crau caché dans l'Écomusée ! De 10h à 16h, énigmes et devinettes vous indiqueront le chemin pour retrouver ce discret habitant de la Crau.

-  **04 90 47 02 01**
(Écomusée de la Crau)
-  Delphine LENÔTRE
-  1h
-  De 10h à 16h
-  Saint-Martin-de-Crau
(13310)
-  Illimité
-  Enfants accompagnés
à partir de 6 ans
-  Aucune












Vendredi 1^{er} mars

 **BOUCHES-DU-RHÔNE**

Visite de la Réserve naturelle des coussouls de Crau

Guidés par un garde de la Réserve, laissez-vous émerveiller par ces paysages uniques, entre Camargue et Alpilles. Des galets de la Durance au mythique Ganga cata, bercés par le pas des moutons mérinos, découvrez le paysage fascinant du coussoul de Crau, l'unique steppe méditerranéenne d'Europe. Entre histoire, faune, flore et géologie, une sortie nature dans un lieu exceptionnel et pas si désert !



-  **04 90 47 02 01**
(Écomusée de la Crau)
-  Delphine LENÔTRE
-  3h
-  9h
-  Saint-Martin-de-Crau
(13310)
-  15
-  À partir de 10 ans
-  4,5 km de sentier jalonné de galets
-  Vêtements discrets, chaussures de marche, eau

Jeudi 14 mars

BOUCHES-DU-RHÔNE

L'éthique en photographie naturaliste : notre empreinte sur la nature



Immortaliser une espèce sauvage, quelle qu'elle soit, dans son milieu naturel, sans aucun artifice, revient à écrire un récit unique que nous transmettons aux autres. Il est nécessaire de minimiser notre impact lors de la pratique de la photographie.



base variable © Emeline PUJOLAS - CEN PACA

04 42 20 03 83
(Siège CEN PACA)

Emeline PUJOLAS

2h

18h30

Communiquée
ultérieurement

30

À partir de 14 ans

Aucune

Samedi 23 mars

📍 ALPES-DE-HAUTE-PROVENCE



Réveil de la Nature

L'hiver se termine, les beaux jours s'installent doucement, c'est le moment de partir à la découverte du renouveau. Les premières fleurs, le retour des hirondelles, de la Huppe fasciée ou du Circaète Jean-le-Blanc. L'émergence des premiers insectes, tout est en action pour notre plus grand plaisir d'observateur.

- 📞 04 04 42 20 03 83
(Siège CEN PACA)
- 👤 Stéphane LUCAS
- 🕒 Journée
- 🕒 9h
- 📍 Le Lauzet-Ubaye
(04340)
- 👤 12
- 👤 À partir de 6 ans
- 📏 3 km ; 250 m de dénivelé
- 👟 Chaussures de randonnée, jumelles, loupe, filet à papillon, pique-nique avec eau en quantité suffisante



Vue du lac de Serre-Ponçon du site de La Roche (04) © Stéphane LUCAS



Samedi 30 mars

 HAUTES-ALPES

barre rousse
toarcien moy

mont colombis



Le Dôme de Remollon

Partons à la découverte de la géologie du dôme de Remollon, situé au pied du barrage de Serre-Ponçon.

-  **04 04 42 20 03 83**
(Siège CEN PACA)
-  André CERDAN
-  Journée
-  9h30
-  Communiquée ultérieurement
-  12
-  Tout public
-  Circuit auto et courtes marches sur GR
-  Appareil photo, veste chaude, chaussures de marche, pique-nique

Samedi 6 avril

 BOUCHES-DU-RHÔNE

Ganga cata © Jean-Christophe BARTOLUCCI - CEN PACA



Visite de la Réserve des coussouls de Crau avec Axel Wolff, son conservateur

Axel Wolff arpente ce territoire insolite depuis plus de 20 ans. Arrivé comme « objecteur de conscience », il a fini par tomber amoureux de ces paysages exceptionnels, et n'est jamais reparti ! Aujourd'hui conservateur de la Réserve, il vous propose une visite commentée dans les coussouls. Biodiversité, archéologie et anecdotes rythmeront cette visite en compagnie d'un fin connaisseur de ce territoire emblématique de notre Région !

-  **04 90 47 02 01**
(Écomusée de la Crau)
-  Axel WOLFF
-  4h
-  9h
-  Saint-Martin-de-Crau
(13310)
-  25
-  Adultes
-  4,5 km de sentier
jalonné de galets
-  Vêtements discrets,
chaussures de
marche, eau




Dimanche 7 avril


 **VAUCLUSE**



Ré-ensauvager les espaces industriels ?


Nous nous promènerons sur les digues de l'usine hydro-électrique « André Blondel » au bord du canal de dérivation du Rhône pour découvrir comment la réintroduction de troupeaux de races rustiques de chevaux (Konik Polski), vaches (Galloway), brebis (Mérinos) et chèvres (Rove), en lieu et place du débroussaillage mécanique, a permis de créer des espaces de nature diversifiés. Cette balade sera aussi l'occasion de découvertes naturalistes originales (flore, faune) dans un espace jadis très artificiel et aujourd'hui beaucoup plus proche des paysages naturels.


 **04 42 20 03 83**
(Siège CEN PACA)


 Thierry DUTOIT

 3h


 9h30

 Bollène (84500)

 30 maximum

 8 ans minimum

 7 km ; 50 m de dénivelé

 Chaussures de marche, gourde, crème solaire, casquette, chapeau, tenue de terrain










Vendredi 19 avril

 **BOUCHES-DU-RHÔNE**

Crépuscule sur La Petite Camargue

Accompagnés d'une garde, venez découvrir les paysages et oiseaux emblématiques de La Petite Camargue au crépuscule. Cette sortie nature en soirée se terminera par un pique-nique tiré du sac au soleil couchant. L'occasion d'observer la faune avec cette lumière particulière propice à l'émerveillement.



-  **04 90 47 02 01**
(Écomusée de la Crau)
-  Delphine LENÔTRE
-  3h30
-  18h30
-  Saint-Chamas (13250)
-  10
-  À partir de 10 ans
-  4,5 km de sentier, sortie crépusculaire
-  Vêtements discrets, chaussures de marche, lampe frontale, pique-nique et eau

Samedi 20 avril

 ALPES-MARITIMES



Le bassin de Roquebrune Cap Martin

Partons à la découverte de la géologie du bassin de Roquebrune qui domine Menton et Monaco.

-  **04 04 42 20 03 83**
(Siège CEN PACA)
-  André CERDAN
-  Journée
-  9h30
-  Communiquée ultérieurement
-  12
-  Tout public
-  Aucune, petit circuit auto
-  Appareil photo, pique-nique





Samedi 20 avril


 VAR

Vallons sauvages et chênes insolites du Haut Reyran




Enfoncez-vous dans le maquis et découvrez un beau peuplement de Chêne chevelu et de Chêne crénelé dans les vallons méconnus de la Provence siliceuse.

 **04 04 42 20 03 83**
(Siège CEN PACA)


 Caryl BUTON


 5h


 9h30

 Saint-Paul-en-Forêt
(83440)

 20

 À partir de 8 ans si
bon marcheur-euse

 8,5km de balade,
principalement sur
sentiers ou pistes bien
marqués mais parfois
un peu accidentés,
500 m en hors-piste
en sous-bois pentu.
Bonne condition
physique nécessaire

 Chaussures de
marche, eau en
quantité suffisante,
pique-nique, tenue
adaptée à la météo,
gants et lunettes de
protection conseillées
pour la partie en
sous-bois

Mercredi 24 avril










BOUCHES-DU-RHÔNE



Visite du Marais de Beauchamp



Joyau de nature aux portes d'Arles, le Marais de Beauchamp fourmille de vie : libellules, oiseaux, cistudes... Cet espace naturel péri-urbain regorge d'espèces animales et végétales incroyables ! Comment les libellules respirent-elles sous l'eau ? Que mangent les hérons ? Accompagné-e de notre garde-animatrice, apprenez à reconnaître petits et grands habitants du marais au cours d'une balade nature accessible dès 8 ans.

-  **04 90 47 02 01**
(Écomusée de la Crau)
-  Delphine LENÔTRE
-  2h
-  10h
-  Pont-de-Crau (13200)
-  15
-  Adultes, enfants à partir de 8 ans
-  Sentier avec racines, 2 km
-  Vêtements discrets, chaussures de marche, eau, anti-moustiques



Jeudi 25 avril
BOUCHES-DU-RHÔNE



La Petite Camargue (13) © Raphaël GRISEL - GIPREB

La Petite Camargue, joyau naturel de l'Étang de Berre

Véritable mosaïque de milieux naturels, La Petite Camargue est le trésor de l'étang de Berre. Entre garrigue, oliveraie, roselière et sansouïre, laissez-vous bercer par le chant des oiseaux au cours d'une balade nature en compagnie de notre animatrice. En fonction de la saison, hérons, aigrettes, canards et Flamants roses seront au rendez-vous pour le plus grand plaisir des petits et grands. Apprenez à les reconnaître et à les observer en toute discrétion pour préserver ce superbe site !



- 📞 04 90 47 02 01
(Écomusée de la Crau)
- 👤 Delphine LENÔTRE
- 🕒 2h30
- 🕒 10h
- 📍 Saint-Chamas (13250)
- 👤 15
- 👤 À partir de 10 ans
- 📏 4,5 km de sentier
- 👕 Vêtements discrets, chaussures de marche, eau

Samedi 27 avril

BOUCHES-DU-RHÔNE



Patrimoine naturel du Cap Canaille

Le long des Falaises Soubeyranes, nous observerons la flore endémique ainsi que l'avifaune des falaises maritimes avec un panorama exceptionnel sur les Calanques !



☎ 04 04 42 20 03 83
(Siège CEN PACA)

👤 Roberto TURETTA

🕒 Journée

🕒 9h

📍 Cassis (13260)

🕒 20

👤 À partir de 12 ans

👣 9 km et fort dénivelé, sentier caillouteux, fortes déclivités de part et d'autre du sentier

👉 Chaussures de randonnée, eau en quantité suffisante, pique-nique, protection solaire, vêtements chauds, tenue discrète, jumelles, longue-vue, appareil photo. Tenir compte de la météo, ainsi que de l'accès aux massifs du 13 (annulation possible pour risque incendie).












Vendredi 3 mai

 VAR



Inventaire photographique des papillons de nuit en Plaine des Maures

Après l'incendie qui a ravagé la Réserve naturelle nationale de la Plaine des Maures en 2021, le couvert végétal se reconstitue et l'entomofaune retrouve peu à peu un territoire hospitalier. Près de la retenue des Aurèdes se trouvent quelques îlots épargnés. Des découvertes restent à faire dans cet espace très particulier que Théodore Monod appelait la « Petite Afrique ».

-  **04 04 42 20 03 83**
(Siège CEN PACA)
-  René CELSE
-  4h ou plus si motivation
-  19h (allumage des lampes vers 21h)
-  Le Cannet-des-Maures (83340)
-  7 (ou plus suivant le nombre de pièges lumineux)
-  Tout âge (la curiosité étant requise)
-  Aucune
-  Pique-nique, lampe frontale, appareil photo macro, carnet de terrain

Vendredi 3 mai

 BOUCHES-DU-RHÔNE












Réserve naturelle nationale des coussouls de Crau © Hubert DUPLICZAK - CEN PACA




Visite de la Réserve naturelle des Coussouls de Crau


Guidés par un garde de la Réserve, laissez-vous émerveiller par ces paysages uniques, entre Camargue et Alpilles. Des galets de la Durance au mythique Ganga cata, bercé-e-s par le pas des moutons mérinos, découvrez le paysage fascinant du coussoul de Crau, l'unique steppe méditerranéenne d'Europe. Entre histoire, faune, flore et géologie, une sortie nature dans un lieu exceptionnel et pas si désert !

-  **04 90 47 02 01**
(Écomusée de la Crau)
-  Delphine LENÔTRE
-  3h
-  9h
-  Saint-Martin-de-Crau (13310)
-  15
-  À partir de 10 ans
-  4,5 km de sentier jalonné de galets
-  Vêtements discrets, chaussures de marche, eau





 **04 04 42 20 03 83**
(Siège CEN PACA)

 Jean-Claude TEMPIER


 Journée, retour vers
17h


 9h

 Plan-d'Aups-Sainte-
Baume (83640)

 25 maximum

 À partir de 7 ans

 300 m de
dénivelé ; 5 km sur
chemin caillouteux ;
bonne condition
physique

 Protection solaire,
tenue discrète et
adaptée à la météo,
coupe-vent conseillé,
chaussures de
randonnée, eau en
quantité suffisante,
pique-nique, jumelles,
appareil photo

Dimanche 5 mai

 **VAR**



Forêt et crêtes de la Sainte-Baume

Lors d'une balade dans la hêtraie de la célèbre forêt de la Sainte-Baume, cheminons à l'écoute des chants des nombreux oiseaux, comme celui du Roitelet à triple bandeau. Après une ascension assez pentue que nous aborderons en prenant le temps, nous atteindrons le col sur les crêtes de la Sainte-Baume pour un pique-nique face à une vue imprenable à 360°.



Les anciennes carrières de gypse © Maeva ESTELLON - LE DAUPHINÉ

Dimanche 5 mai


 VAUCLUSE



Les Plâtrières, un espace naturel et culturel exceptionnel entre paysage provençal et héritage industriel


L'Espace naturel sensible des Plâtrières aux limites des communes de La Roque-sur-Perne, de l'Isle-sur-la-Sorgue et de Pernes-les-Fontaines, couvre une surface de plus de 180 ha. Il abrite non seulement un patrimoine biologique et paysager exceptionnel en lien avec la présence de paysages pastoraux provençaux traditionnels (terres de parcours, terrasses, mas provençal, boriers, etc.) mais aussi un patrimoine industriel remarquable en lien avec son passé de carrière de gypse. Au cours d'une balade naturaliste, nous irons à la découverte de ses paysages originaux, de ses curiosités géologiques, botaniques et faunistiques.

 **04 04 42 20 03 83**
(Siège CEN PACA)

 Thierry DUTOIT


 3h


 9h30

 L'Isle-sur-la-Sorgue
(84800)

 30

 À partir de 8 ans

 7 km ; 80 m de
dénivelé

 Chaussures de
marche, gourde,
crème solaire,
casquette, chapeau,
tenue de terrain




Samedi 11 mai

 VAUCLUSE



La zone humide de Belle-Île au service de la ressource en eau et de la biodiversité

L'Espace naturel sensible de Belle-Île est une zone humide d'importance au niveau départemental, gérée par le Conservatoire d'espaces naturels de Provence-Alpes-Côte d'Azur. La gestion de l'eau sur le site permet de préserver habitats et espèces mais aussi des usages comme l'agropastoralisme. Au cours d'une balade sur le site co-animée avec le REVE, venez découvrir comment la gestion hydraulique de cette zone humide permet de conserver la biodiversité dont les insectes sont de formidables bio-indicateurs !

-  asso.reve84@gmail.com
-  Vincent DERREUMAUX
-  2h30
-  9h30
-  Aubignan (84810)
-  15 maximum
-  Tout public
-  Aucune (circuit de 2 km)
-  Tenue adaptée, chaussures ou bottes






Samedi 18 mai

 **VAR**

Les gorges du Blavet et la Colle du Rouet (Estérel)


Les paysages géologiques de la Colle du Rouet, prolongement du massif de l'Estérel, offrent des reliefs et des couleurs spectaculaires et variés. Au cours de cette balade, venez les découvrir !

 **04 04 42 20 03 83**
(Siège CEN PACA)


 Henri SPINI


 Journée


 9h30

 Bagnols-en-Forêt
(83600)

 20

 À partir de 10 ans

 9 km ; 350 m de
dénivelé ; difficulté
moyenne

 Équipement pour une
randonnée en terrain
rocailloux



Mercredi 22 mai










BOUCHES-DU-RHÔNE

Visite du Marais de Beauchamp



Joyau de nature aux portes d'Arles, le Marais de Beauchamp fourmille de vie : libellules, oiseaux, cistudes... Cet espace naturel péri-urbain regorge d'espèces animales et végétales incroyables ! Comment les libellules respirent-elles sous l'eau ? Que mangent les hérons ? Accompagnés de notre garde-animatrice, apprenez à reconnaître petits et grands habitants du marais au cours d'une balade nature accessible dès 8 ans.

Fête de la
Nature
www.fetedelanature.com

-  **04 90 47 02 01**
(Écomusée de la Crau)
-  Delphine LENÔTRE
-  2h
-  10h
-  Pont-de-Crau (13200)
-  15
-  À partir de 8 ans
-  sentier avec racines ;
2 km
-  Vêtements discrets,
chaussures de
marche, eau, anti
moustique

Samedi 25 mai

BOUCHES-DU-RHÔNE



Fête de la
Nature

La compensation : Imposture ou opportunité ?

À l'heure du changement climatique et de la prise de conscience de notre impact sur la biodiversité, les grandes infrastructures et l'agriculture intensive s'opposent souvent à la protection de la biodiversité. Pourtant, une solution miracle est souvent brandie : la compensation. Qu'est-ce que la compensation, est-elle vraiment efficace, dans quelles conditions ? Pour le découvrir sur un cas concret, le conservateur de la Réserve naturelle des coussouls de Crau vous emmène sur le premier site de compensation en France, au cœur de la Crau !

- 📞 04 90 47 02 01
(Écomusée de la Crau)
- 👤 Axel WOLFF
- 🕒 3h
- 🕒 9h30
- 📍 Saint-Martin-de-Crau
(13310)
- 👤 20
- 👤 Adultes
- 🚶 sentier jalonné de galets
- 👉 Vêtements discrets,
chaussures de
marche, eau



Vendredi 31 mai










 VAR

Helcystogramma lamprostoma, icrolépidoptère magnifique observé sur le Cap Lardier (83) © René CELSE



Inventaire photographique des papillons de nuit au Cap Lardier

Le Parc national de Port-Cros nous accueille pour l'occasion sur la piste d'accès au Cap Lardier, site naturel paradisiaque, où nous allons poursuivre l'inventaire des papillons de nuit et autres insectes nocturnes. Cette prospection sera une contribution au programme STOECHAS initié par le Parc.

-  **04 04 42 20 03 83**
(Siège CEN PACA)
-  René CELSE
-  4h ou plus si motivation
-  20h (allumage des lampes vers 21h)
-  La Croix-Valmer (83420)
-  7 (ou plus suivant le nombre de pièges lumineux)
-  Tout âge et toutes compétences
-  Aucune
-  Pique-nique, lampe frontale, appareil photo macro, carnet de terrain












Samedi 1^{er} juin

ALPES-MARITIMES

Chapelle Saint-Pierre et cascade du Verrailon au Prignolet

Partez pour une randonnée paysagère, géologique et naturaliste sur un site magnifique dans les Préalpes, aux confins des Alpes-Maritimes et des Alpes-de-Haute-Provence (domaine des Colettes).

-  **04 04 42 20 03 83**
(Siège CEN PACA)
-  Henri SPINI
-  Journée
-  9h30
-  Saint-Auban (06850)
-  20
-  À partir de 8 ans
-  8 km ; 150 à 200 m de dénivelé ; pas de difficultés
-  Équipement pour une randonnée dans l'arrière-pays



Samedi 1^{er} juin

 VAUCLUSE



La gestion de la zone humide des Confines au service des milieux, des usages et de la biodiversité

L'Espace naturel sensible des Confines est une des zones humides remarquable du Vaucluse. Dans le cadre de la gestion du site, le REVE 84 et le Conservatoire d'espaces naturels de Provence-Alpes-Côte d'Azur vous invitent découvrir comment la restauration et la gestion hydrauliques du site permettent de conserver des milieux naturels mais aussi leur biodiversité. Vous y apprendrez notamment le rôle majeur joué par les insectes comme bio-indicateurs de la restauration de la zone humide !



-  **04 04 42 20 03 83**
(Siège CEN PACA)
-  William TRAVERS
-  2h30
-  9h30
-  Monteux (84170)
-  15
-  Tout âge
-  Aucune
-  Tenue adaptée, chaussures ou bottes



Samedi 1^{er} juin et dimanche 2 juin

 HAUTES-ALPES



Que sont devenus les blocs basculés et l'île briançonnaise ?

Réservez votre week-end pour découvrir l'île briançonnaise au secondaire (Hautes-Alpes) le samedi, puis ce qu'on appelle les blocs basculés du Lautaret à Ornon (Isère) le dimanche.

-  **04 04 42 20 03 83**
(Siège CEN PACA)
-  André CERDAN
-  Week-end
-  14h
-  Saint-Crépin (05600)
-  12
-  Tout âge
-  Circuit auto
-  Réserver un gîte autour de Briançon assez tôt




Dimanche 2 juin

ALPES-DE-HAUTE-PROVENCE

L'univers fascinant des araignées


Découvrons ensemble le monde passionnant des araignées. De la construction d'une toile, à la façon de chasser, de la position des yeux à la forme des pattes, nous en apprendrons un peu plus sur ces petites bêtes qui nous font parfois peur.

 **04 04 42 20 03 83**
(Siège CEN PACA)

 Stéphane LUCAS


 Journée


 9h

 Le Lauzet-Ubaye
(04340)

 12

 À partir de 6 ans

 3 km ; 250 m de dénivelé

 Chaussures de randonnée, jumelles, loupe, pique-nique avec eau en quantité suffisante


Dimanche 2 juin

BOUCHES-DU-RHÔNE



Inventaire botanique à la Sainte-Victoire


L'inventaire botanique à la Sainte-Victoire a pour but d'enrichir les données botaniques de répartition de la flore sur la Sainte-Victoire tout en gardant un aspect pédagogique pour apprendre à prospecter la flore et à l'identifier. Cela sera également l'occasion de publier des données sur différentes plateformes de sciences participatives, qui seront présentées durant la sortie. À savoir : PlantNet, INaturalist, INPN Espèces. Pensez à prendre des guides sur la flore si vous en avez et à télécharger sur votre smartphone au moins une des trois applications avant la sortie.


-  **04 04 42 20 03 83**
(Siège CEN PACA)
-  Augustin SOULARD
-  2h30
-  9h15
-  Aix-en-Provence
(13100)
-  30
-  Tout âge
-  Facile (3 km – 100 m de dénivelé)
-  Application (PlantNet et/ou Inaturalist et/ou INPN Espèces), guide botanique et loupe éventuellement






 **04 04 42 20 03 83**
(Siège CEN PACA)

 Jean-Claude TEMPIER


 Journée, retour vers
17h


 9h

 Plan d'Aups-Sainte-
Baume (83640)

 25

 À partir de 7 ans

 250 m de
dénivelé; 7 km sur che-
min caillouteux; bonne
condition physique

 Protection solaire,
tenue discrète et
adaptée à la météo,
coupe-vent conseillé,
chaussures de
randonnée, eau en
quantité suffisante,
pique-nique, jumelles,
appareil photo

Dimanche 2 juin

 VAR

Vallon du Cros et Plan des Vaches

Promenons-nous dans un haut vallon de la Sainte-Baume et sur les pelouses sommitales à la découverte de la faune et de la flore. Les oiseaux et les nombreux papillons se laisseront observer si nous restons discrets.












Vendredi 7 juin

 **BOUCHES-DU-RHÔNE**

Visite de la Réserve naturelle des coussouls de Crau

Guidés par un garde de la Réserve, laissez-vous émerveiller par ces paysages uniques, entre Camargue et Alpilles. Des galets de la Durance au mythique ganga cata, bercés par le pas des moutons mérinos, découvrez le paysage fascinant du coussoul de Crau : unique steppe méditerranéenne d'Europe. Entre histoire, faune, flore et géologie, une sortie nature dans un lieu exceptionnel et pas si désert !



-  **04 90 47 02 01**
(Écomusée de la Crau)
-  Delphine LENÔTRE
-  3h
-  9h
-  Saint-Martin-de-Crau (13310)
-  15
-  À partir de 10 ans
-  4,5 km de sentier jalonné de galets
-  Vêtements discrets, chaussures de marche, eau












Samedi 8 juin

 ALPES-MARITIMES



Célébrons la nature par nos découvertes botaniques

Nous irons à la rencontre d'une belle espèce protégée et d'autres richesses botaniques. Toutes les compétences naturalistes et les échanges sont les bienvenus.

-  **04 04 42 20 03 83**
(Siège CEN PACA)
-  Nicole GUYOT et
Lysiane OFFERHAUS
-  Journée
-  9h15
-  Puget-Théniers
(06260)
-  15
-  À partir de 12 ans
-  200 à 300 mètres de
dénivelé, 6 à 7 km
-  Pique-nique, eau,
chapeau de soleil,
chaussures de
marche, coupe-vent,
carnet de notes



**Samedi 15 juin et
dimanche 16 juin**

📍 ALPES-DE-HAUTE-PROVENCE

Rencontres régionales et Assemblée générale du Conservatoire d'espaces naturels de Provence-Alpes-Côte d'Azur

Face au succès de sa première Journée Portes Ouvertes, le Conservatoire d'espaces naturels de Provence-Alpes-Côte d'Azur organisera le samedi 15 juin 2024 à Sisteron (Alpes-de-Haute-Provence) une nouvelle journée d'échanges et de découvertes. Le programme actuellement en cours de construction promet au grand public de belles activités et rencontres.

La 48^e Assemblée générale, réservée uniquement aux adhérents, aura lieu le lendemain, le dimanche 16 juin. Réservez votre week-end sans plus tarder !

Pour en savoir plus, contacter Emeline Pujolas : vie-associative13@cen-paca.org














Samedi 28 juin

 VAR



Inventaire photographique des Hétérocères à Esparron

Stéphane Bence décrit le site d'Esparron comme « l'un des plus vastes réseaux de pelouses pseudo-steppiques régionaux, en dehors de la Crau ou des plateaux de Canjuers et Caussols ». Les prospections entomologiques peuvent contribuer au classement en zone protégée de « ces milieux façonnés depuis des siècles par le pastoralisme ovin extensif ». Rejoignez-nous pour l'inventaire des papillons de nuit.

-  **04 04 42 20 03 83**
(Siège CEN PACA)
-  René CELSE
-  4h ou plus si motivation
-  20h (allumage des lampes vers 21h30)
-  Esparron (83560)
-  7 (ou plus suivant le nombre de pièges lumineux)
-  Tout âge et toutes compétences
-  Aucune
-  Pique-nique, lampe frontale, appareil photo macro, carnet de terrain

FOCUS ÉVÉNEMENTS

DU 30 JANVIER AU 20 FÉVRIER 2024

📍 ALPES-MARITIMES

À la découverte des zones humides

Venez (re)découvrir les zones humides, leurs nombreuses fonctions, ainsi que les menaces grandissantes qu'elles encourent ! Cette exposition créée par le Conservatoire d'espaces naturels de Provence-Alpes-Côte d'Azur – et visible pendant trois semaines à la médiathèque Albert Camus d'Antibes – vous est proposée dans le cadre du projet d'Atlas de la biodiversité communale (ABC) actuellement en cours. L'occasion d'en apprendre davantage sur ces habitats fascinants et indispensables regorgeant de biodiversité. Entrée libre.

En lien avec cette exposition, le Conservatoire animera une conférence sur le thème des zones humides le 7 février 2024 (cf. p. 17)

Journée mondiale
des zones humides
2 février



- 🕒 10h-18h mardi, mercredi, vendredi et samedi ; 12h-18h le jeudi
- 📍 Médiathèque Albert Camus (Antibes), 19 bis, Boulevard Gustave Chancel, 06603 Antibes
- 👤 7 ans et plus
- 🚶 L'exposition se trouve au rez-de-chaussée, la médiathèque est accessible aux fauteuils roulants)




SAMEDIS 6, 13 ET 20 AVRIL 2024


BOUCHES-DU-RHÔNE





Stage photo naturaliste


L'objectif de ce stage en trois demi-journées est de vous initier ou de vous perfectionner à la prise de vue (faune, flore, macro), et aux paramètres de prise de vue (ouverture, vitesse, profondeur de champ, iso, gestion de la lumière, cadrage). La première séance en salle sera consacrée à la théorie et à l'éthique en photographie. Les deux séances suivantes seront dédiées à la pratique, sur le site de La Petite Camargue à Saint-Chamas. Les photos des stagiaires seront exposées à l'Écomusée de la Crau lors des journées du Patrimoine en septembre 2024. Ce stage est proposé gratuitement en partenariat avec le club de photos saint-martinnois Photopassion.

 **04 90 47 02 01**
(Écomusée de la Crau)

 Audrey HOPPENOT


 les 6, 13 et 20 avril, 3 à 4h par demi-journée, le programme détaillé sera envoyé aux participant en mars 2024


 8h ou 9h

 Saint-Chamas ou Saint-Martin-de-Crau (13310)

 10

 Adultes

 Débutants en photo naturaliste souhaitant améliorer leurs prises de vue

 Appareils photos reflex, hybrides, bridges, batterie, trépied, casquette, eau, carnet, stylo, tenue sombre

**DU MERCREDI 8 MAI AU
DIMANCHE 12 MAI 2024**

📍 BOUCHES-DU-RHÔNE

Festival de la Camargue et du delta du Rhône

De 10h à 18h, venez à notre rencontre lors de ce rendez-vous annuel au Village de l'Oiseau à Port-Saint-Louis-du-Rhône ! Cette année, le Conservatoire d'espaces naturels de Provence-Alpes-Côte d'Azur met en lumière le Ganga cata, l'Alouette calandre et l'Aigle de Bonelli, trois espèces d'oiseaux rares et menacés de notre territoire, qui bénéficient d'un Plan national d'actions. Petits jeux et questionnaires sont prévus pour les petits et les grands !



- i** www.festival-camargue.fr
- 🕒** de 10h à 18h
- 📍** Port-Saint-Louis-du-Rhône (13230)
- 👤** Tout public



**DU VENDREDI 1^{ER} MARS
AU JEUDI 12 SEPTEMBRE 2024**


BOUCHES-DU-RHÔNE

« Notre Terre et sa biodiversité » à l'Écomusée de la Crau

Proposée par les membres de Photopassion, club photo de Saint-Martin-de-Crau (13), elle est le fruit du travail de 30 photographes talentueux et passionnés. Cette exposition est une invitation au voyage, un voyage au cœur de notre biodiversité. *Le vernissage aura lieu en mars 2024. La date sera communiquée ultérieurement.*



- 📞 **04 90 47 02 01**
(Écomusée de la Crau)
cen-paca.org /
- 🕒 L'Écomusée de la Crau est ouvert du mardi au dimanche de 9h à 17h. Fermé le dimanche en juillet et août, les 25 décembre, 1^{er} janvier et 1^{er} mai
- 📍 2, place Léon Michaud
13310 Saint-Martin-de-Crau
- 👤 Tout public
- ♿ L'Écomusée est accessible aux personnes à mobilité réduite.



Qu'est-ce que le Conservatoire d'espaces naturels de Provence-Alpes-Côte d'Azur ?

Le Conservatoire d'espaces naturels de Provence-Alpes-Côte d'Azur (CEN PACA) est une association à but non lucratif, reconnue d'intérêt général, qui a pour mission la préservation du patrimoine naturel de la Région Provence-Alpes-Côte d'Azur.

Grâce au travail de ses salariés, à l'appui de ses bénévoles et au soutien de ses partenaires, le Conservatoire gère à ce jour plus de 18 200 ha de sites naturels répartis sur 118 sites dans les six départements de la Région.

L'information et la sensibilisation du public, un des axes majeurs du Conservatoire, vise à faire prendre conscience de la valeur patrimoniale des espèces, de leurs habitats et de la nécessité de les conserver. C'est pourquoi chaque année, le Conservatoire organise plus de 80 sorties nature, chantiers, inventaires, conférences et autres événements.

LE GANGA CATA

Pterocles alchata

Parmi les 16 espèces de gangas qui existent dans le monde, le Ganga cata est la seule espèce présente en France. Autrefois largement réparti dans les milieux steppiques du sud de la France, il est aujourd'hui strictement cantonné à la plaine de Crau (cf. p. 64). Depuis 2012, le Conservatoire d'espaces naturels de Provence-Alpes-Côte d'Azur est l'animateur du premier Plan national d'actions en faveur du Ganga cata et de l'Alouette calandre, deux espèces qui partagent des caractéristiques et des enjeux similaires. Leurs mœurs cryptiques et la coloration de leur plumage les rendent en effet très discrètes et donc difficiles à étudier. Ce plan vise notamment à mieux connaître la biologie et l'écologie de ces espèces, afin de mettre en œuvre de mesures de conservation efficaces.

© Yann TOUTAIN – CEN PACA



Nos missions Pourquoi adhérer ?

CONNAÎTRE la faune, la flore, les habitats naturels pour mieux déterminer les enjeux de conservation, en réalisant des inventaires et des suivis naturalistes.

PROTÉGER des sites remarquables pour leur biodiversité, en passant des conventions avec des propriétaires publics ou privés.

GÉRER, restaurer, aménager, entretenir, animer sur plusieurs années les sites naturels acquis ou conventionnés.

VALORISER, informer et sensibiliser le public pour l'amener à prendre conscience de la valeur patrimoniale des espèces et de leurs habitats, et de la nécessité de les conserver pour les générations futures.

ACCOMPAGNER l'Etat et les établissements publics, les collectivités territoriales et leurs groupements dans la définition, l'animation, la mise en oeuvre et l'évaluation des politiques publiques en faveur de la biodiversité.

UNE ADHÉSION POUR LA NATURE Adhérer au Conservatoire d'espaces naturels de Provence-Alpes-Côte d'Azur n'est pas une obligation pour participer aux activités nature. Néanmoins, votre adhésion marquera votre engagement pour la protection de la nature près de chez vous aux côtés d'une association reconnue. En tant qu'adhérent.e, vous recevez gratuitement la présente brochure et le bulletin d'information Garrigues (2 fois par an), entre autres. Vous êtes tenu.e informé.e par mail des sorties de dernière minute.

Vous pouvez également vous engager autrement, en effectuant un don ou en donnant un peu de votre temps à travers des missions de bénévolat. Particuliers, associations, entreprises, nous comptons sur votre soutien ! Optez pour l'adhésion en ligne (cen-paca.org) !



J'adhère

Je fais un don
en ligne

www.cen-paca.org



Janin Toubain

Si cette année encore vous préférez l'adhésion « papier »,
voici un bulletin à découper et à renvoyer accompagné de votre règlement

Conservatoire d'espaces naturels de Provence-Alpes-Côte d'Azur (CEN PACA)

Association agréée par l'Etat et la Région Provence-Alpes-Côte d'Azur
au titre de l'article L414-11 du Code de l'environnement

J'ADHÈRE

(du 1^{er} janvier au 31 décembre 2024)

Type d'adhésion

- individuelle (25 €)
 familiale (30 €)
 chômeur, personne à faible revenu, étudiant(e) (15 €)
 association, entreprise, collectivité territoriale... (75 €)

Je, soussigné(e) M^{me} M.

Nom Prénom

Nom de l'organisme

Adresse

Code postal Ville

Tél

E-mail

Prénom et âge de chaque membre de la famille
.....
.....
.....

Réception des publications/informations

Je souhaite recevoir la revue Garrigues et
la brochure des activités nature (2 fois/an)

par mail OU par courrier

J'accepte de recevoir par mail la newsletter et les informations
ponctuelles du CEN PACA (appels à bénévoles, invitations, etc.)

OUI NON

Les informations recueillies sur ce formulaire sont enregistrées dans un fichier informatisé par
notre secrétariat administratif dans un but de suivi et de contact avec nos adhérents. Ces données
ne sont en aucun cas transmises à un tiers et leur usage en interne est strictement réservé aux
personnes habilitées. Conformément au Règlement Général sur la Protection des Données et à
la loi informatique et Libertés, vous pouvez demander à tout moment à accéder, faire rectifier ou
supprimer les informations personnelles vous concernant et vous opposer à leur traitement. Ce
droit s'exerce auprès du secrétariat du Conservatoire d'espaces naturels de Provence-Alpes-Côte
d'Azur : contact@cen-paca.org

JE FAIS UN DON

Je soutiens l'ensemble des activités du CEN PACA

- 20 € 50 € 100 €
 150 € 200 € Autre : €

Je soutiens le/les projets suivants : (indiquez le
montant)
(cochez les cases de votre choix)

- Acquérir des zones humides €
 Acquérir des vieilles forêts naturelles €
 Protéger des plantes rares €
 Protéger des gîtes à chauves-souris €
 Sauvegarder la Tortue d'Hermann €
 Sauvegarder l'Aigle de Bonelli €
 Préserver les oiseaux de la steppe de Crau €

Réduction fiscale

Le don d'un particulier à une association, une fondation ou un
organisme à but non lucratif d'intérêt général ouvre droit à une
réduction d'impôt de 66 % de son montant dans une limite globale de
20 % du revenu imposable. Ainsi, un don de 100 € au CEN PACA ne
vous coûte réellement que 34 €.

Le CEN PACA vous remettra un reçu fiscal correspondant à l'ensemble
de vos dons (votre adhésion est considérée comme un don).

VEUILLEZ TROUVER CI-JOINT
MON RÈGLEMENT TOTAL DE €

(chèque à l'ordre du CEN PACA)

Fait à le

Signature :



**BULLETIN ET RÈGLEMENT À
RENOYER AU**

**CEN PACA
Immeuble Atrium Bât. B
4, avenue Marcel Pagnol
13100 Aix-en-Provence**

Les actions du Conservatoire d'espaces naturels de Provence-Alpes-Côte d'Azur sont possibles grâce au soutien de ses partenaires, dont :



Découvrez encore plus d'activités nature sur :

cen-paca.org



Aidez-nous à protéger le patrimoine naturel

Votre adhésion et vos dons contribuent
à la préservation de la nature en Région
Provence-Alpes-Côte d'Azur



**En 2024,
J'adhère
J'agis pour la nature**



Ganga cata © Yann TOUTAIN - CEN PACA

La Réserve naturelle nationale des Coussouls de Crau

À deux pas de la Camargue, la steppe de Crau, également appelée « coussoul de Crau », située aux portes d'Arles entre Alpilles et Méditerranée, abrite une vie foisonnante et insolite dont la richesse et la composition n'ont pas d'équivalent en Europe. De nombreux oiseaux de Crau sont originaires des steppes d'Afrique du nord ou de la Péninsule ibérique, comme le Ganga cata (cf. p. 59). Terroir de l'élevage ovin transhumant de Basse Provence, la Réserve naturelle nationale des coussouls de Crau, qui recouvre 7 500 ha de la plaine de la Crau, bénéficie d'une gestion partagée entre le Conservatoire d'espaces naturels de Provence-Alpes-Côte d'Azur et la Chambre d'agriculture des Bouches-du-Rhône. De nombreuses activités nature en lien avec la Réserve naturelle des Coussouls de Crau vous sont proposées dans cette brochure.



Renseignements - Inscription obligatoire

04 42 20 03 83 / contact@cen-paca.org

Rejoignez-nous sur :

cen-paca.org

CEN PACA

4, avenue Marcel Pagnol
Immeuble Atrium Bât B.
13 100 Aix-en-Provence